

# 宜蘭縣水災危險潛勢地區保全計畫



宜蘭縣政府  
中華民國 112 年 04 月

## 目錄

|                       |    |
|-----------------------|----|
| 第一章、目的                | 1  |
| 第二章、水災危險潛勢地區劃定        | 1  |
| 第三章、水災危險潛勢地區應變暨疏散撤離措施 | 7  |
| 第四章、附則                | 18 |

## 圖目錄

|                      |    |
|----------------------|----|
| 圖 3-1、宜蘭縣災害通報流程圖     | 8  |
| 圖 3-2、防汛器材運用流程圖      | 9  |
| 圖 3-3、移動式抽水機運用流程圖    | 12 |
| 圖 3-4、移動式抽水機預佈圖      | 13 |
| 圖 3-5、水災疏散撤離流程圖      | 15 |
| 圖 3-6、水災疏散撤離資訊傳遞流程圖  | 16 |
| 圖 4-1、水災疏散避難圖相關資訊配置圖 | 19 |
| 圖 4-2、指示牌製作樣式範例      | 20 |

## 表目錄

|                     |    |
|---------------------|----|
| 表 2-1、水災危險潛勢地區保全計畫表 | 2  |
| 表 3-1、移動式抽水機預佈表     | 10 |

## 附錄

|                            |       |
|----------------------------|-------|
| 附錄 1、宜蘭縣淹水潛勢圖              | 附錄-1  |
| 附錄 2、宜蘭縣易淹水及近 3 年重大淹水地區表   | 附錄-11 |
| 附錄 3、高積（淹）水潛勢區防汛熱點位置表..... | 附錄-13 |
| 附錄 4、宜蘭縣防汛器材資源表            | 附錄-15 |
| 附錄 5、各類申請與報表               | 附錄-17 |
| 附錄 5-1、災害通報單               | 附錄-17 |

|                                 |        |
|---------------------------------|--------|
| 附錄 5-2、災情查報處置表                  | 附錄-18  |
| 附錄 5-3、災情管制表                    | 附錄-19  |
| 附錄 5-4、水利署移動式抽水機支援申請表           | 附錄-20  |
| 附錄 6、各類聯絡表                      | 附錄-21  |
| 附錄 6-1、宜蘭縣災情人員與防汛搶險隊員編組表        | 附錄-21  |
| 附錄 6-2、河川局移動式抽水機聯絡表             | 附錄-24  |
| 附錄 6-3、水災緊急通報資料表                | 附錄-25  |
| 附錄 6-4、宜蘭縣內抽水站位置及管理聯絡人表         | 附錄-26  |
| 附錄 7、全縣各鄉鎮市水災疏散避難圖              | 附錄-27  |
| 附錄 8、宜蘭縣轄內水災避難據點位置表             | 附錄-135 |
| 附錄 9、鄉（鎮、市）「水災危險潛勢地區保全計畫」參考範本格式 | 附錄-145 |
| 附錄 10、宜蘭縣水災災害疏散撤離權責分工表          | 附錄-150 |
| 附錄 11、宜蘭縣水災應變參考水位站位置及警戒水位表      | 附錄-151 |
| 附錄 12、各類作業要點                    | 附錄-154 |
| 附錄 12-1、經濟部移動式抽水機運用及維護管理作業要點    | 附錄-154 |
| 附錄 12-2、經濟部淹水災害通報作業要點           | 附錄-159 |
| 附錄 12-3、各級政府災時對疏散撤離之作業分工事項表     | 附錄-162 |

## 第一章、目的

宜蘭縣政府依「災害防救法」第 20 條第 1 項規定，原已訂有地區災害防救業務計畫，包括減災、整備、應變及復建等防救災等各階段計畫重點工作。為進行水患防治工作，除加速推動流域整體治理外，並加強推動流域綜合治理計畫之避洪減災非工程措施，落實全民自主防災行動，持續推動及輔導水患自主防災社區、健全水情及災情資訊網絡，以及擴增移動式抽水機能量，提升防救災能量，並掌握宜蘭縣轄管區域易受水害及水災危險潛勢地區，就其保全對象及警戒範圍擬訂各項應變暨疏散撤離措施，俾於颱風豪雨應變期間及時啟動相關應變及疏散撤離作業，以有效減少災損及保障保全對象生命財產安全。

## 第二章、水災危險潛勢地區之劃定

依據宜蘭縣 24 小時暴雨 500 毫米淹水潛勢圖，繪製轄區淹水深度 50 公分(含)以上淹水潛勢圖(附錄 1)，同時參考近 3 年轄區重大淹水地區調查表(附錄 2)等資料，就轄區淹水嚴重地區、村落人口聚集處、重要保護標的或歷(近)年颱風豪雨有實際執行水災疏散撤離之區域等原則，據以劃定水災危險潛勢地區。

依據劃定之水災危險潛勢地區，並就該地區內之保全對象及其相對應之避難處所及疏散撤離緊急通報人(村里長)等資料，製作成「水災危險潛勢地區保全計畫表」(表 2-1)，俾快速應用於疏散撤離作業。

表 2-1、宜蘭縣水災危險潛勢地區保全計畫表

【備註：僅供防救災應用，並注意個人資料保護】

| 水災危險潛勢地區（鄉鎮市區-村里）  | 保全人數    | 避難處所                 | 避難所地址                                     | 避難所聯絡人 | 聯絡電話 | 村里長<br>(撤離通報) | 聯絡電話 |
|--|---------|----------------------|---|--------|------|---------------|------|
| 頭城鎮中崙里   | 40 人    | 中崙社區活動中心             | 中崙里中崙路 44-3 號                             | 黃民豐    |      | 黃民豐           |      |
| 頭城鎮下埔里   | 23 人    | 下埔社區活動中心             | 下埔里下埔路 43-3 號                             | 林太源    |      | 林太源           |      |
| 頭城鎮大坑里   | 163 人   | 協天宮香客大樓              | 大坑里協天路 599 號                              | 郭纘華    |      | 郭纘華           |      |
| 礁溪鄉時潮村<br>約為 1.2.3.4.5<br>6.7.8.9.<br>10.11.12<br>13.14.15<br>16 鄰範圍 | 1,747 人 | 玉田國小<br>(收容人數 180 人) | 礁溪鄉玉田村<br>玉民路一段<br>169 號                  | 施文彬    |      | 顏玉桂           |      |
| 礁溪鄉三民村<br>約 13.16.17.21.<br>22.23 鄰範圍                                | 450 人   | 三民國小<br>(收容 100 人)   | 宜蘭縣礁溪鄉<br>三民村十六結<br>路 100 號               | 李素月    |      | 賴阿華           |      |
| 礁溪鄉玉田村<br>約為 1.2.3.4.5.<br>6.7.8.9.10.11.<br>12.13.14.15 鄰<br>範圍     | 1,747 人 | 玉田國小<br>(收容人數 180 人) | 礁溪鄉玉田村<br>玉民路一段<br>169 號                  | 施文彬    |      | 游新爐           |      |
| 礁溪鄉玉光村<br>約為 1.2.5.6<br>鄰範圍  | 400 人   | 四結國小<br>(收容人數 59 人)  | 礁溪鄉吳沙村<br>育英路 46 號<br>礁溪鄉林美村<br>林尾路 160 號 | 黃淑芬    |      | 林明東           |      |
| 礁溪鄉吳沙村<br>11 鄰範圍   | 60 人    | 吳沙國中                 | 礁溪鄉育英路<br>79 號                            | 游美英    |      | 蕭聰池           |      |
| 礁溪鄉二龍村<br>約為 1.8.14.15.<br>16 鄰範圍                                    | 1,747 人 | 玉田國小<br>(收容人數 180 人) | 礁溪鄉玉田村<br>玉民路一段<br>169 號                  | 施文彬    |      | 林素霞           |      |
| 礁溪鄉龍潭村<br>第 9 鄰  | 168 人   | 龍潭國小<br>(收容人數 180 人) | 礁溪鄉龍潭村<br>育龍路 71 號                        | 塗文賢    |      | 李志文           |      |

| 水災危險潛勢地區(鄉鎮市區-村里) | 保全人數  | 避難處所         | 避難所地址                         | 避難所聯絡人 | 聯絡電話 | 村里長<br>(撤離通報) | 聯絡電話 |
|-------------------|-------|--------------|-------------------------------|--------|------|---------------|------|
| 員山鄉七賢村<br>浮州橋一帶   |       | 七賢社區<br>活動中心 | 員山鄉賢德路<br>一段 61 巷 25<br>號     | 高明芳    |      | 高明芳           |      |
| 員山鄉永和村<br>永同重劃區   |       | 永和社區<br>活動中心 | 員山鄉永和村<br>溫泉路 62-1<br>號       | 陳蒼穎    |      | 陳志豐           |      |
| 壯圍鄉美福村            | 171 人 | 美福社區<br>活動中心 | 壯圍鄉美福村<br>美福路 3 段<br>92 巷 2 號 | 吳玉鳳    |      | 陳天來           |      |
| 壯圍鄉古結村            | 85 人  | 古結社區<br>活動中心 | 壯圍鄉古結村<br>古結路 237 號           | 林本源    |      | 賴建國           |      |
| 壯圍鄉新南村            | 104 人 | 新南社區<br>活動中心 | 壯圍鄉新南村<br>美福路 1 段<br>76 號     | 簡詳益    |      | 葉慶文           |      |
| 壯圍鄉新社村            | 112 人 | 大福<br>補天宮    | 壯圍鄉大福村<br>壯濱路 6 段<br>279 號    | 陳福山    |      | 張阿日           |      |
| 壯圍鄉古亭村            | 160 人 | 古亭社區<br>活動中心 | 壯圍鄉古亭村<br>古亭路 48-16<br>號      | 劉坤科    |      | 鄭文展           |      |
| 壯圍鄉東港村            | 113 人 | 廊後社區<br>活動中心 | 壯圍鄉東港村<br>廊後路仁愛新<br>村 50-1 號  | 陳振輝    |      | 林玉華           |      |
| 壯圍鄉復興村            | 196 人 | 紅葉社區<br>活動中心 | 壯圍鄉復興村<br>紅葉路 69-4<br>號       | 陳秀英    |      | 陳秀英           |      |
| 宜蘭市梅洲里<br>北津里     | 600 人 | 梅洲社區<br>活動中心 | 宜蘭市金同春<br>路 48 號 1 樓          | 游西湖    |      | 游西湖<br>吳聰德    |      |
| 宜蘭市凌雲蘭<br>竹新村     | 242 人 | 南屏國小<br>活動中心 | 宜蘭市泰山路<br>98 號                | 陳正華    |      | 曾南國<br>黃勇任    |      |
| 宜蘭市進士里            | 480 人 | 育才國小<br>中興堂  | 宜蘭市進士路<br>8 號                 | 譚志銘    |      | 陳正達           |      |
| 宜蘭市慈安里            | 520 人 | 宜蘭國中<br>活動中心 | 宜蘭市樹人路<br>37 號                | 李振南    |      | 曹日宏           |      |
| 羅東鎮東安里            | 211 人 | 東安社區<br>活動中心 | 羅東鎮東安里<br>天祥路 171 號           | 林捷肇    |      | 林捷肇           |      |

| 水災危險潛勢地區(鄉鎮市區-村里) | 保全人數    | 避難處所                    | 避難所地址  | 避難所聯絡人 | 聯絡電話 | 村里長<br>(撤離通報) | 聯絡電話 |
|-------------------|---------|-------------------------|--|--------|------|---------------|------|
| 羅東鎮竹林里            | 150 人   | 竹林社區活動中心                | 羅東鎮復興路<br>2 段 122 號                          | 黃松河    |      | 黃松河           |      |
| 羅東鎮北成里            | 117 人   | 北成社區活動中心<br>北成國小<br>自強館 | 羅東鎮北成路<br>2 段 57 巷<br>6 號<br>宜蘭縣羅東鎮<br>北成路一段 | 羅擘鎂    |      | 羅擘鎂           |      |
| 冬山鄉武淵村            | 1,311 人 | 武淵社區活動中心                | 冬山鄉富農路<br>二段 325 號                           | 陳俐玲    |      | 林福基           |      |
| 冬山鄉珍珠村            | 1,793 人 | 珍珠社區活動中心                | 幸福二路 73<br>號                                 | 黃志海    |      | 林自強           |      |
| 冬山鄉補城村            | 1,340 人 | 補城社區活動中心                | 建進二路 29<br>號                                 | 吳文隆    |      | 賴文農           |      |
| 冬山鄉三奇村            | 1,140 人 | 三奇社區活動中心                | 冬山鄉成興路<br>812 號                              | 許美素    |      | 戴旺傳           |      |
| 冬山鄉八寶村            | 983 人   | 八寶社區活動中心                | 冬山鄉八寶路<br>29 號                               | 康素真    |      | 康素真           |      |
| 冬山鄉丸山村            | 1,600 人 | 丸山社區活動中心                | 冬山鄉港尾路<br>98 號                               | 蕭順龍    |      | 江清鴻           |      |
| 冬山鄉太和村            | 1,703 人 | 太和社區活動中心                | 冬山鄉太和路<br>248 號                              | 黃崇澤    |      | 游興昌           |      |
| 冬山鄉安平村            | 909 人   | 安平社區活動中心                | 冬山鄉安平路<br>23 號                               | 陳文德    |      | 謝德旺           |      |
| 蘇澳鎮蘇東里            | 527 人   | 蘇東里活動中心                 | 蘇花路 5 段<br>101 巷 1 號                         | 賴杰森    |      | 陳進明           |      |
| 蘇澳鎮蘇西里            | 2,587 人 | 蘇澳鎮公所                   | 蘇港路 215 號                                    | 譚加翊    |      | 楊光華           |      |
| 蘇澳鎮蘇南里            | 475 人   | 蘇南社區活動中心                | 蘇南里光復路<br>27 巷 4 號                           | 莊欽鴻    |      | 莊欽鴻           |      |

| 水災危險潛勢地區（鄉鎮市區-村里） | 保全人數               | 避難處所     | 避難所地址           | 避難所聯絡人 | 聯絡電話 | 村里長<br>(撤離通報) | 聯絡電話 |
|-------------------|--------------------|----------|-----------------|--------|------|---------------|------|
| 蘇澳鎮蘇北里            | 1,044 人            | 蘇北社區活動中心 | 蘇北里新生路8號        | 黃榮錄    |      | 陳添琪           |      |
| 蘇澳鎮聖湖里<br>蘇澳鎮聖愛里  | 2,559 人<br>3,093 人 | 聖湖社區活動中心 | 聖湖里全祿街10號       | 陳佑丞    |      | 陳順平<br>陳文財    |      |
| 蘇澳鎮長安里            | 593 人              | 長安社區活動中心 | 長安里勝利路1-1號      | 高素如    |      | 薛兩福           |      |
| 蘇澳鎮永光里            | 475 人              | 永光社區活動中心 | 永光里蘇港路85號       | 洪鎮洞    |      | 盧育順           |      |
| 蘇澳鎮永春里            | 624 人              | 白米社區活動中心 | 永春里永春路134巷11-1號 | 林瑞木    |      | 張盛國           |      |
| 蘇澳鎮永樂里            | 480 人              | 永樂社區活動中心 | 永樂里永樂路116巷6號    | 盧文雄    |      | 高瓊玲           |      |
| 蘇澳鎮南安里<br>蘇澳鎮南正里  | 971 人<br>941 人     | 南成社區活動中心 | 南成里民生路15號       | 吳庚     |      | 林金源<br>林明宗    |      |
| 蘇澳鎮南寧里            | 1,084 人            | 南寧社區活動中心 | 南寧里南新路9號        | 陳健興    |      | 楊彩緹           |      |
| 蘇澳鎮南建里            | 1,248 人            | 昭安社區活動中心 | 南建里內埤路117巷2號    | 鄭榮吉    |      | 沈國村           |      |
| 蘇澳鎮南成里            | 1,149 人            | 南成社區活動中心 | 南成里民生路15號       | 吳庚     |      | 張誠杰           |      |
| 蘇澳鎮南興里            | 1,502 人            | 南興活動中心   | 華山七巷16之2號       | 王文彬    |      | 黃殿璋           |      |
| 蘇澳鎮南強里            | 778 人              | 南強社區活動中心 | 南強里南澳路2-6號      | 朱德郎    |      | 潘振忠           |      |
| 蘇澳鎮朝陽里            | 595 人              | 朝陽社區活動中心 | 朝陽里朝陽路40號       | 雷政胤    |      | 李順義           |      |

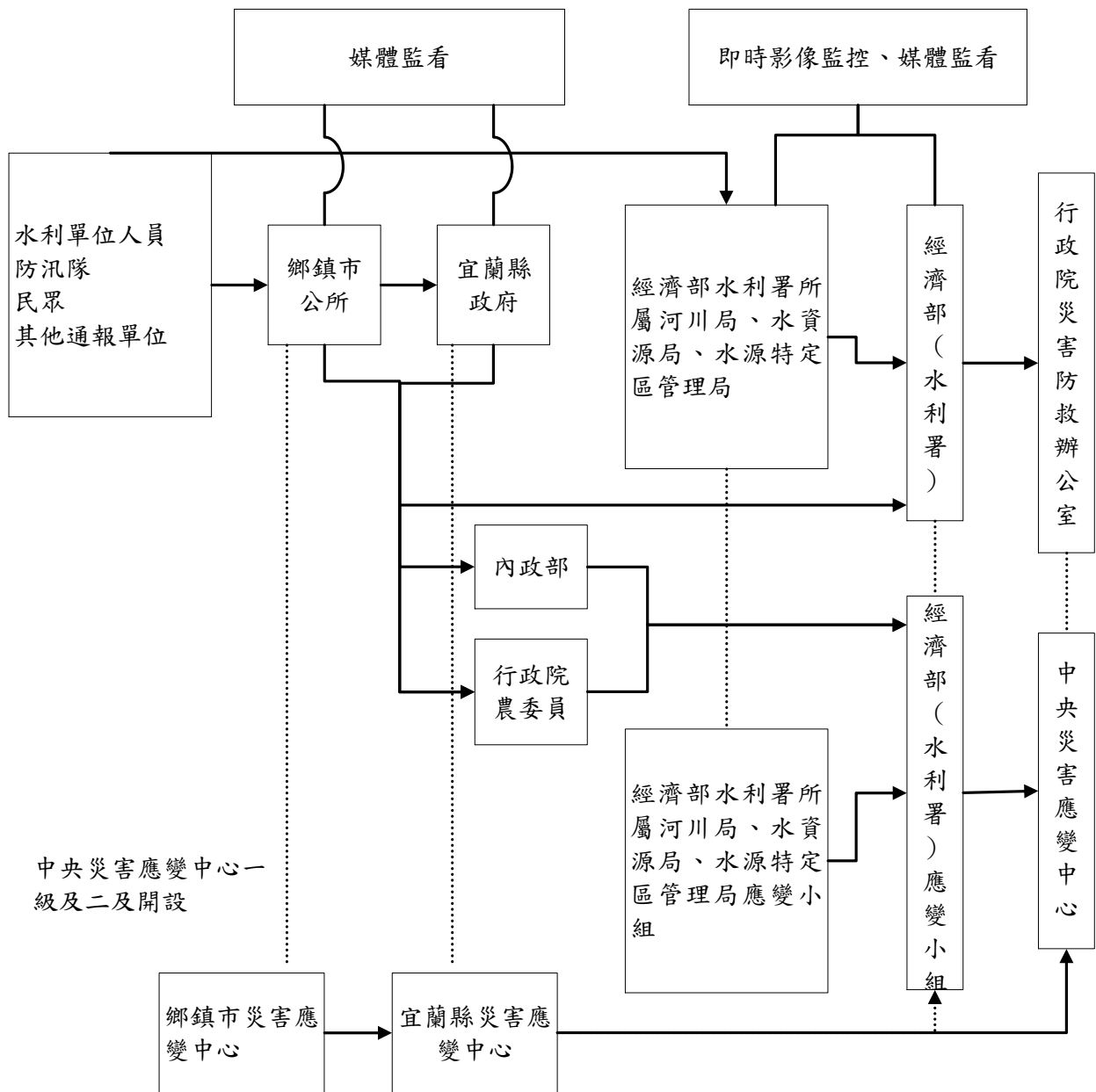


| 水災危險潛勢地區（鄉鎮市區-村里） | 保全人數    | 避難處所        | 避難所地址            | 避難所聯絡人 | 聯絡電話 | 村里長<br>(撤離通報) | 聯絡電話 |
|-------------------|---------|-------------|------------------|--------|------|---------------|------|
| 蘇澳鎮東澳里            | 348 人   | 東澳社區活動中心    | 東澳里東澳路103 號      | 陳正義    |      | 林沂萱           |      |
| 蘇澳鎮存仁里            | 934 人   | 存仁社區活動中心    | 存仁里存仁路199-1 號    | 許榮宗    |      | 陳日方           |      |
| 蘇澳鎮龍德里            | 3,789 人 | 龍德社區活動中心    | 龍德里福德路177 巷 27 號 | 劉德圈    |      | 陳素琴           |      |
| 蘇澳鎮永榮里            | 4,508 人 | 永榮社區活動中心    | 永榮里和平路51 號       | 許維煌    |      | 賴錦昌           |      |
| 蘇澳鎮新城里            | 1,697 人 | 新城慶安廟       | 新城里慶安路1 號        | 蕭旺德    |      | 張義隆           |      |
| 蘇澳鎮港邊里            | 1,414 人 | 蘇澳鎮港邊社區發展協會 | 蘇濱路一段196 號       | 郭靜娟    |      | 張正田           |      |
| 蘇澳鎮隘丁里            | 3,698 人 | 隘丁社區活動中心    | 隘丁里城中路40 號       | 賴順來    |      | 張正榮           |      |
| 蘇澳鎮頂寮里            | 1,197 人 | 頂寮社區活動中心    | 頂寮里頂寮路2 號        | 楊順隆    |      | 李寶蓮           |      |
| 大同鄉英士村            | 435 人   | 英士社區活動中心    | 大同鄉英士村梵梵 90-2 號  | 陳枝榮    |      | 呂紹維           |      |
| 大同鄉寒溪村            | 1,122 人 | 寒溪社區活動中心    | 大同鄉寒溪村寒溪巷 5 號    | 陳枝榮    |      | 董經國           |      |

### 第三章、水災危險潛勢地區應變暨疏散撤離措施

#### 一、災情通報流程

依內政部「執行災情查報通報複式佈建措施」及經濟部「經濟部淹水災情通報作業要點」，擬訂災情通報流程圖(圖 3-1)，以進行災情蒐集、通報、查證與追蹤災情處置。另於汛期前完成災情巡察、通報、查證人員及防汛搶險隊編組(附錄 6-1)。



中央災害應變中心一級及二及開設

- 註一：屬市區排水（含下水道）淹水災患者，通報內政部；屬農田灌溉排水及野溪淹水災患者，通報行政院農業委員會；屬河川、區域排水淹水災患者，通報經濟部；前述災情應同時副知經濟部。
- 註二：縣市政府（災害應變中心）知悉災情，應立即指派或通知權責機關指派災情查證人員查證。查證人員或防汛隊隊員查證結果，應立即通報指派機關。經查災情有誤時，權責機關應予澄清。
- 註三：縣市政府（災害應變中心）應持續追蹤災情處置情形，通報行政院災害防救委員會或陳報中央災害應變中心。俟災情排除或不影響交通與重要生活機能後，解除列管。

圖 3-1、宜蘭縣災情通報流程圖

## 二、防汛器材運用流程

### (一)、掌握防汛器材資訊

掌握轄區宜蘭縣各局處及鄉（鎮、市）、第一河川局及相關單位之防汛器材資源，製作宜蘭縣防汛器材資源表(附錄 4)，俾利有效調度或申請支援；並依防汛器材運用流程圖(圖 3-2)或視水情現況辦理防汛器材整備及防汛搶險事宜。

### (二)、防汛器材運用流程：

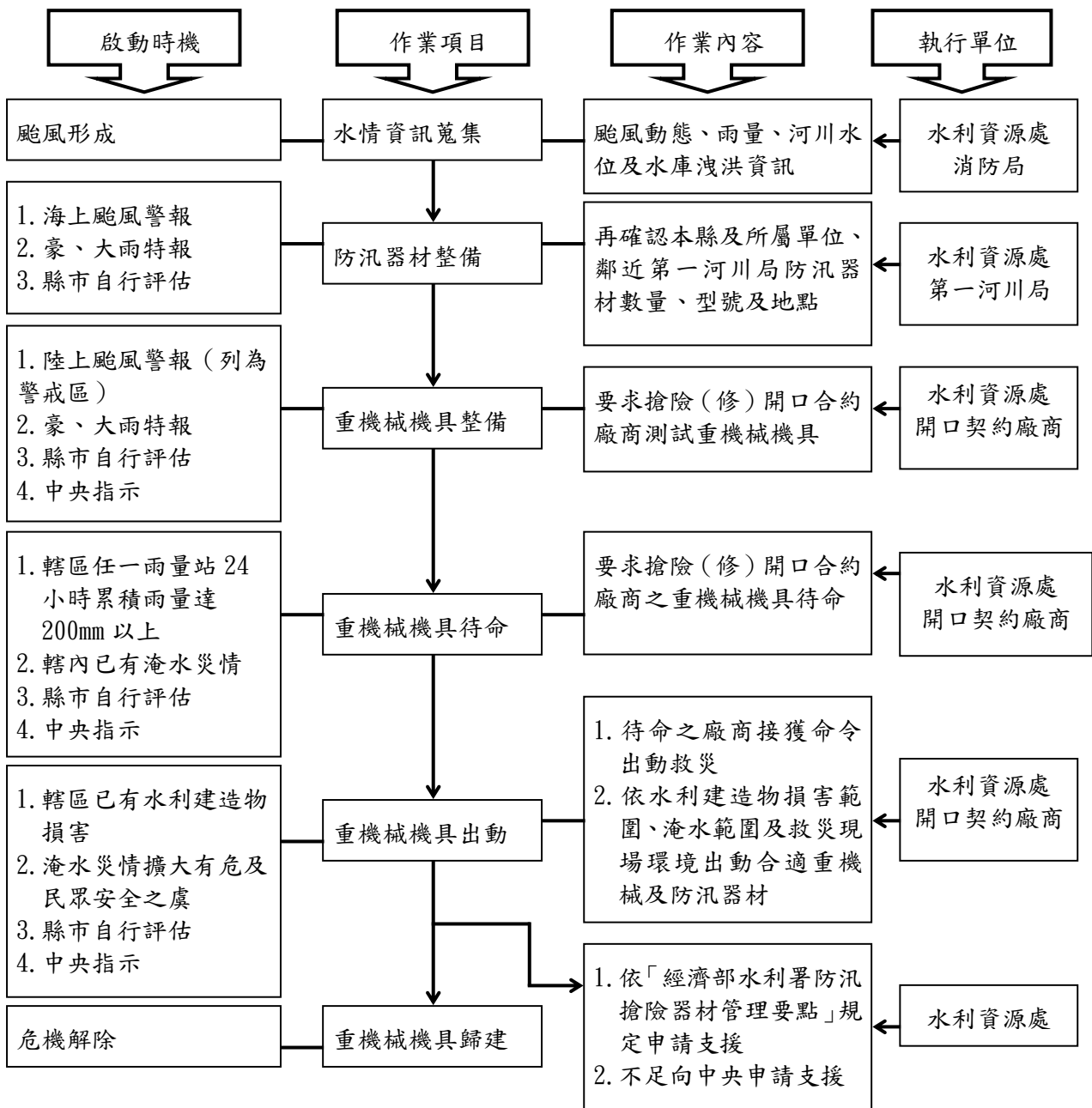


圖 3-2、防汛器材運用流程圖

### 三、移動式抽水機運用流程

#### (一)、移動式抽水機預佈及調度

依「水災危險潛勢地區保全計畫表」所列水災危險潛勢地區，將宜蘭縣與鄉（鎮、市）實際控管運用之大型移動式抽水機進行預佈(表 3-1)及依實際水情作彈性調度，並擬定移動式抽水機運用流程圖(圖 3-3)，俾於災時有效執行抽排除淹(積)水。

表 3-11 移動式抽水機預佈表【備註：個資謹作防救災應用】

| 保全地區 | 抽水機編號                 | 管理單位  | 保管人                 | 抽水機預佈地點                          |
|------|-----------------------|-------|---------------------|----------------------------------|
| 全縣   | 一河<br>-01~03          | 第一河川局 | 副工程司 王宗惇 1          | 全縣(機動預佈)                         |
| 冬山鄉  | 冬山鄉<br>-01、02         | 冬山鄉公所 | 課 長 游以民<br>技 佐 江文欣  | 三英橋                              |
| 冬山鄉  | 冬山鄉<br>-03~06         | 冬山鄉公所 | 課 長 游以民<br>技 佐 江文欣  | 嘉荖橋<br>富農橋                       |
| 五結鄉  | 五結鄉-<br>01~04         | 五結鄉公所 | 課 長 吳政志<br>約僱人員陳敬旻  | 五結鄉錦草社區                          |
| 全縣   | 宜蘭縣<br>01~03<br>05~12 | 宜蘭縣政府 | 科 長 許敏雄<br>約聘人員 鄭勝文 | 全縣(機動預佈)                         |
|      | 13~16<br>20~24        |       | 約聘人員 王錫泉            |                                  |
| 蘇澳鎮  | 蘇澳鎮<br>-01、02         | 蘇澳鎮公所 | 課 長 陳李芳<br>技 士 譚加翊  | 六連閘門                             |
| 蘇澳鎮  | 蘇澳鎮<br>-03~06         | 蘇澳鎮公所 | 課 長 陳李芳<br>技 士 譚加翊  | 蘇北里<br>明倫橋<br>後湖排水運動公園           |
| 宜蘭市  | 宜蘭市<br>-01、-02        | 宜蘭市公所 | 課 長 周舜勤<br>臨時人員 林立傑 | 果菜市場                             |
| 宜蘭市  | 宜蘭市<br>-03~-05        | 宜蘭市公所 | 課 長 周舜勤<br>臨時人員 林立傑 | 進士路及嵐峰路口<br>七張路 460 巷<br>宜壯橋下涵洞旁 |
| 頭城鎮  | 頭城鎮<br>121、122        | 頭城鎮公所 | 課 長 盧煜賓<br>技 士 邱榮宏  | 大坑弄潮橋                            |
| 礁溪鄉  | 宜蘭縣<br>-04、-17        | 礁溪鄉公所 | 課 長 鄭志昌<br>技 士 鍾易龍  | 二龍閘門                             |
| 礁溪鄉  | 宜蘭縣<br>-25            | 礁溪鄉公所 | 課 長 鄭志昌<br>技 士 鍾易龍  | 黃德記排水與鐵路交<br>界處                  |

掌握臨近第一河川局實際控管運用之大型移動式抽水機資訊，以製作河川

局移動式抽水機聯絡表(附錄 6-2)，有支援需求時並依移動式抽水機運用申請支援(附錄 5-4)。

(二)、移動式抽水機運用作業流程

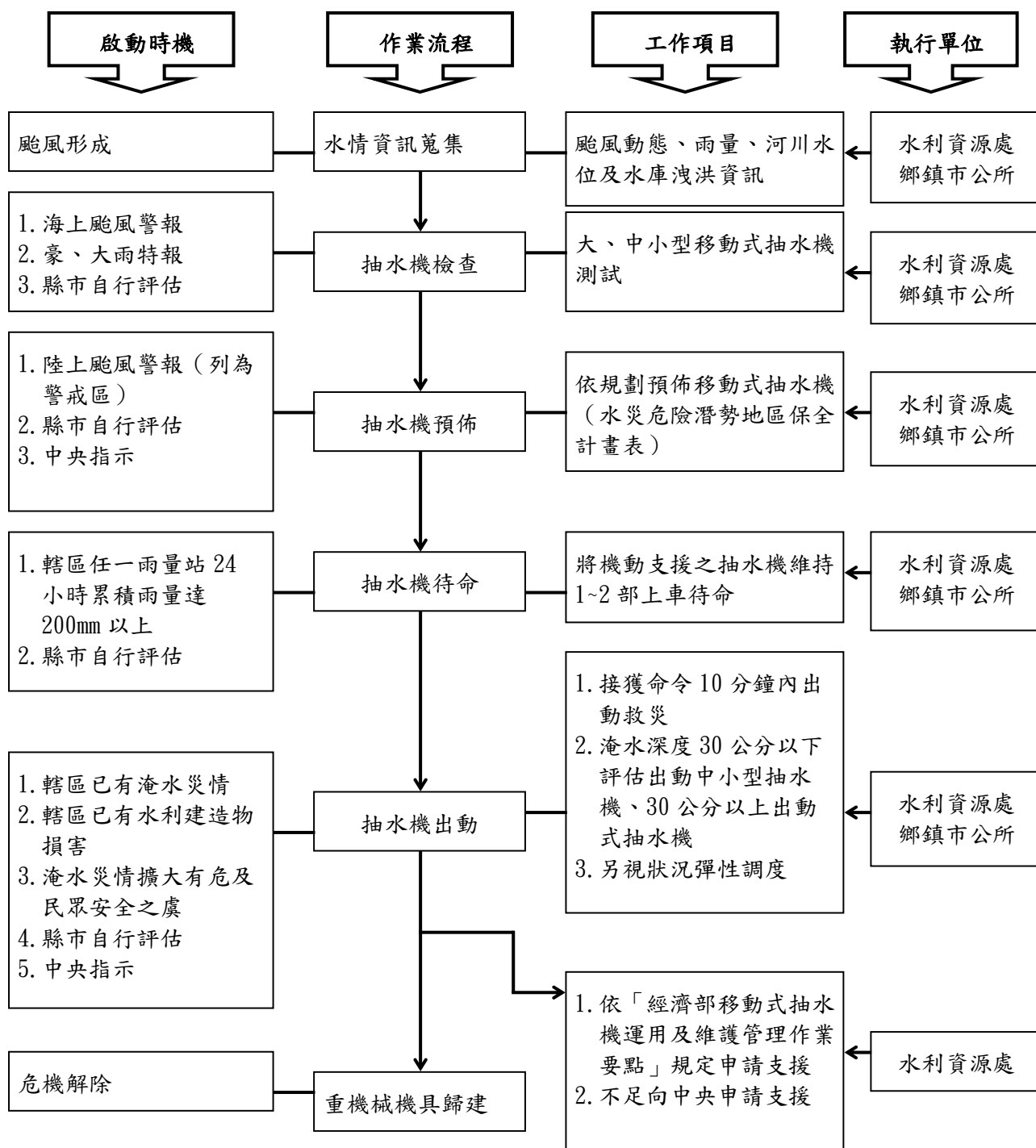


圖 3-3、移動式抽水機運用流程圖

### (三)、移動式抽水機能量檢討

圖 3-4 為宜蘭縣移動式抽水機預佈位置圖，宜蘭縣評估目前自有及水利署調用至縣市之大型移動式抽水機，經檢討是足以因應近年縣市淹水災區救災抽排水之所需，並具防災應變機動及擬定完整維護保養計畫。

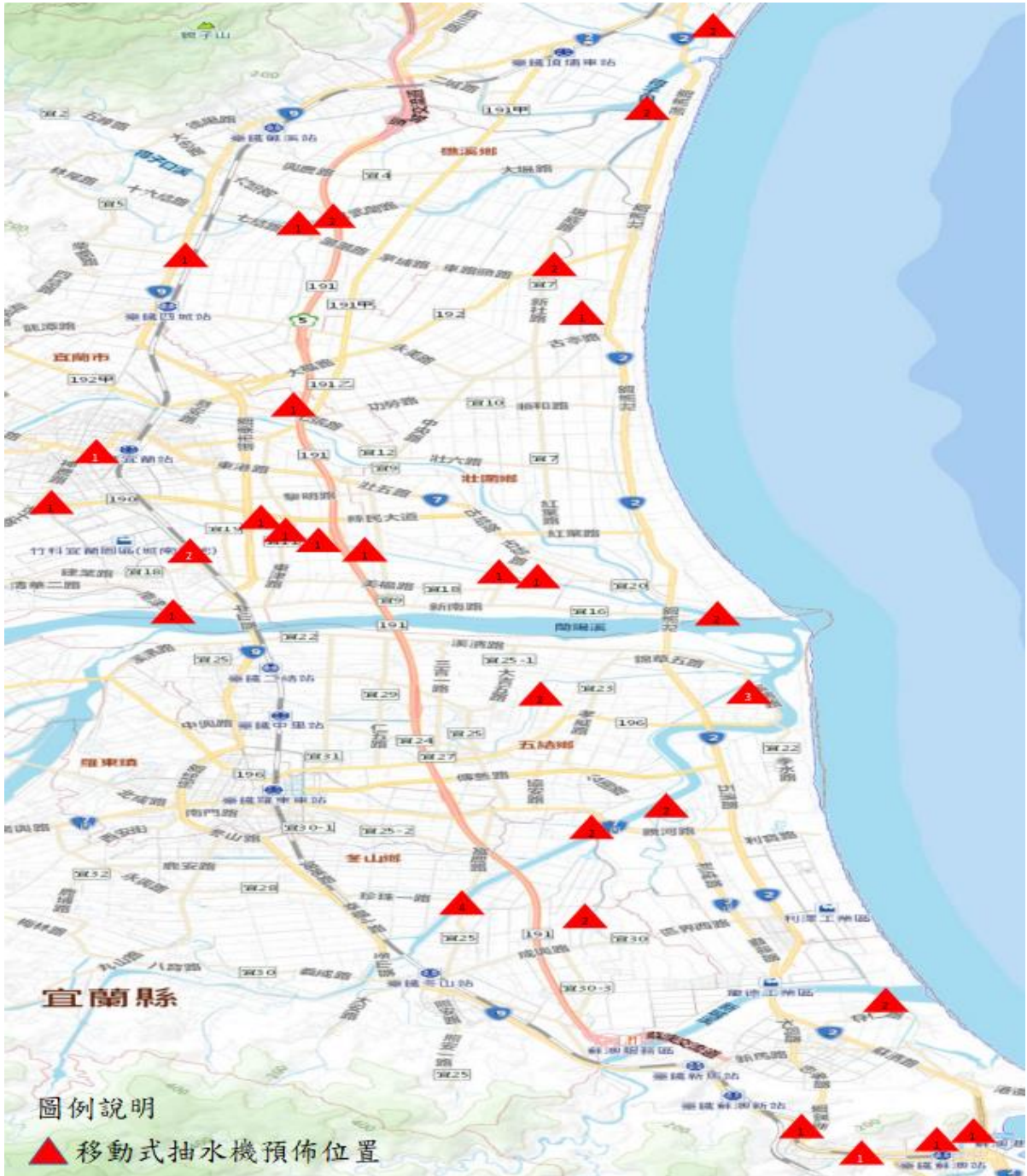


圖 3-4、移動式抽水機預佈圖



#### 四、疏散撤離作業流程

##### (一)、疏散撤離作業流程

依水災危險潛勢地區保全計畫表之水災危險潛勢地區、保全戶(人)數及疏散避難場所條件，繪製全縣各鄉(鎮、市)水災危險潛勢地區疏散避難圖(附錄 6)，並依經濟部函頒之「水災危險潛勢地區疏散撤離標準作業程序」擬訂疏散撤離作業流程(圖 3-5)及資訊傳遞流程(圖 3-6)，俾於水災時有效執行疏散撤離危險地區民眾，減少傷亡。

##### (二)、保全對象及疏散撤離定義

保全對象係單指水災危險潛勢地區內居民，特別是需支援護送之弱勢族群(如長期病患、獨居老人、行動不便、身心障礙等)或居住地下室者均應確實掌握，必要時應優先協助疏散撤離。

疏散撤離係指居民自住處平面疏散撤離至指定安全避難所、親友家，或垂直疏散至自家或同樓層 2 樓以上之安全處所。

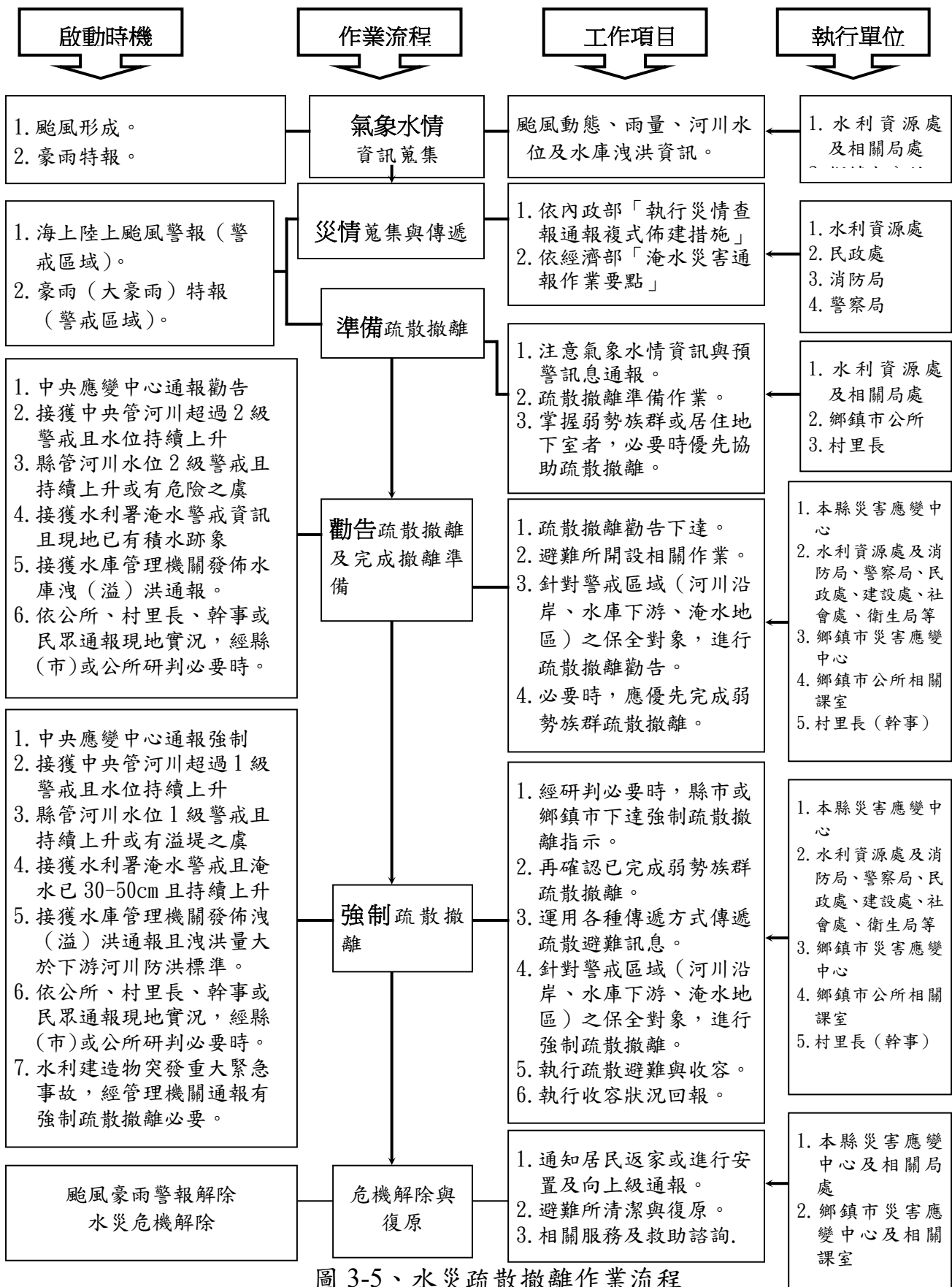


圖 3-5、水災疏散撤離作業流程

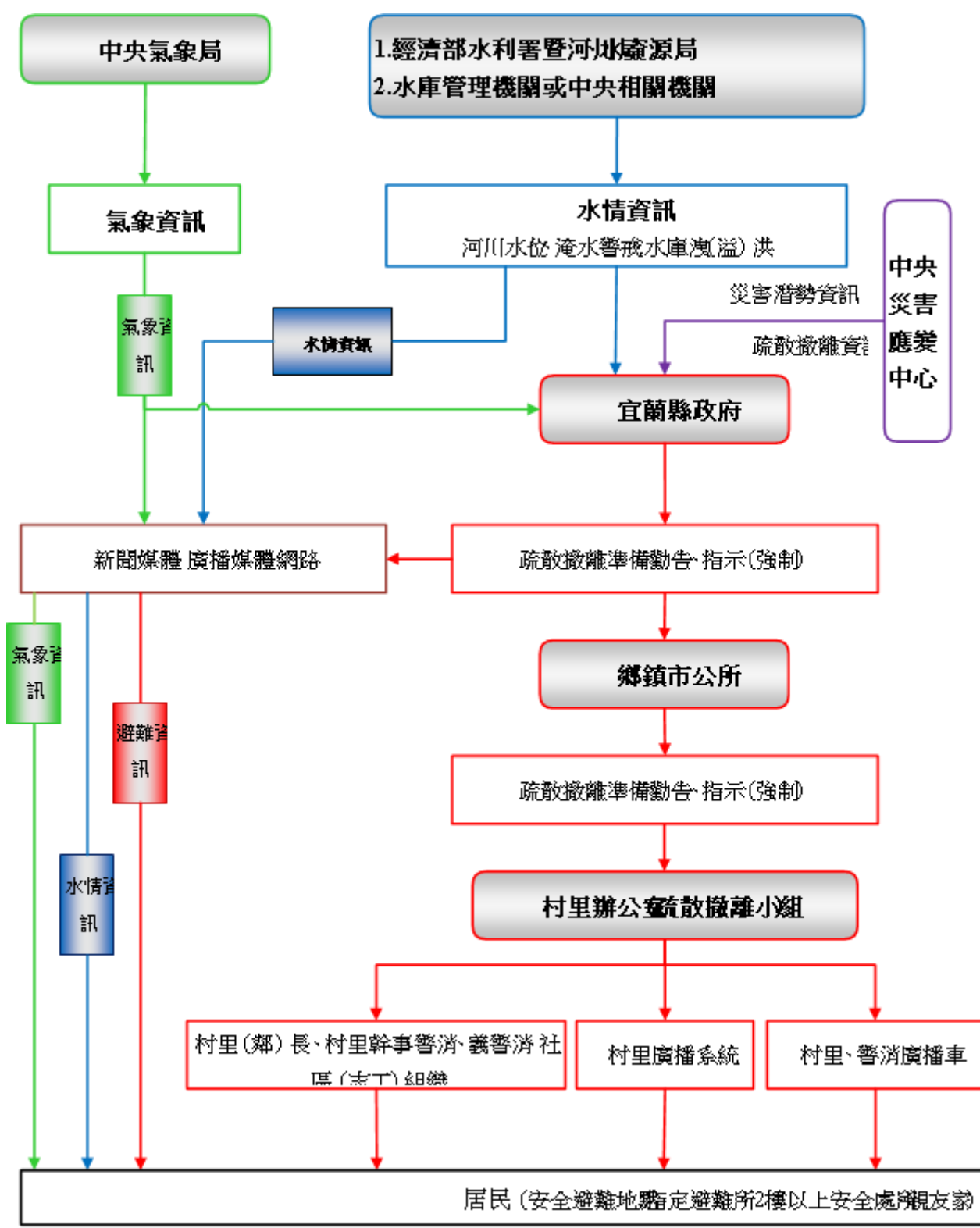


圖 3-6、水災疏散撤離資訊傳遞流程圖

### (三)、疏散撤離權責分工

本府災害應變中心下達疏散撤離指示後，由等相關局處依權責分工(附錄 9)協助鄉(鎮、市)災害應變中心辦理疏散撤離相關工作，儘速完成水災危險地區內民眾之撤離與後續工作。

### 五、落實全民自主防災行動，持續推動水患自主防災社區

本府為落實全民自主防災行動，持續編列經費辦理既有水患自主防災社區防災教育訓練及演練，協助社區持續維運並於汛期間發揮自主防災功能，進而達到「先自助後公助」之目標。

本府為結合及增進民力運用，後續擬新成立水患自主防災社區，輔導社區推動自主防災相關工作。

### 六、健全水情及災情資訊網絡

本府建置水情災情監測與監控設施，強化水災應變功能及健全洪水與淹水預警系統(水位雨量站、水位站及 CCTV 站)功能，掌握水情災情最新資訊，並提供縣內防救災單位、社區及民眾作為防救災之用。

## 第四章、附則

### 一、教育宣導

本府及鄉(鎮、市)適時印製相關宣導資料及圖說，利用各種機會藉由防災教育宣導，教導民眾認識災害、建立正確風險及防災觀念，以提升全民防災意識及緊急應變能力。

### 二、疏散避難圖看板及疏散路線指示牌製作

本府及鄉(鎮、市)推動將水災疏散避難圖製作成大型看板(如圖 4-1，範例為附錄十)設置於村里內明顯處，另於村落人口聚集處或重要保護標的等沿疏散撤離路線設置指示牌(如圖 4-2)，以達平時宣導、災時引導功能。

### 三、演練與計畫更新備查

本府及本縣鄉鎮市針對本計畫平時加以演練(每年汛期前至少 1 次)，並於災時落實執行。

本府每年定期或不定期(重大水災後)更新水災危險潛勢地區保全計畫內容，以維持資料之正確性及有效性，並於每年汛期前提報經濟部備查。

### 四、督導鄉(鎮、市)擬訂計畫或更新及提報備查

本府每年督導鄉(鎮、市)擬訂或更新該轄「水災危險潛勢地區保全計畫」，計畫內容以簡明及實用為原則，並應隨時維持計畫資料之正確性及有效性，同時於每年汛期前提報本府備查，俾使鄉(鎮、市)落實水災疏散撤離之命令下達及通報應撤離之村里民眾等相關作業。鄉(鎮、市、區)「水災危險潛勢地區保全計畫」參考範本格式，如附錄 8。

# 編號 TCC-001(1/n) ●●鄉●●村里水災疏散避難地圖(範例)



圖 4-1、水災疏散避難圖相關資訊配置圖



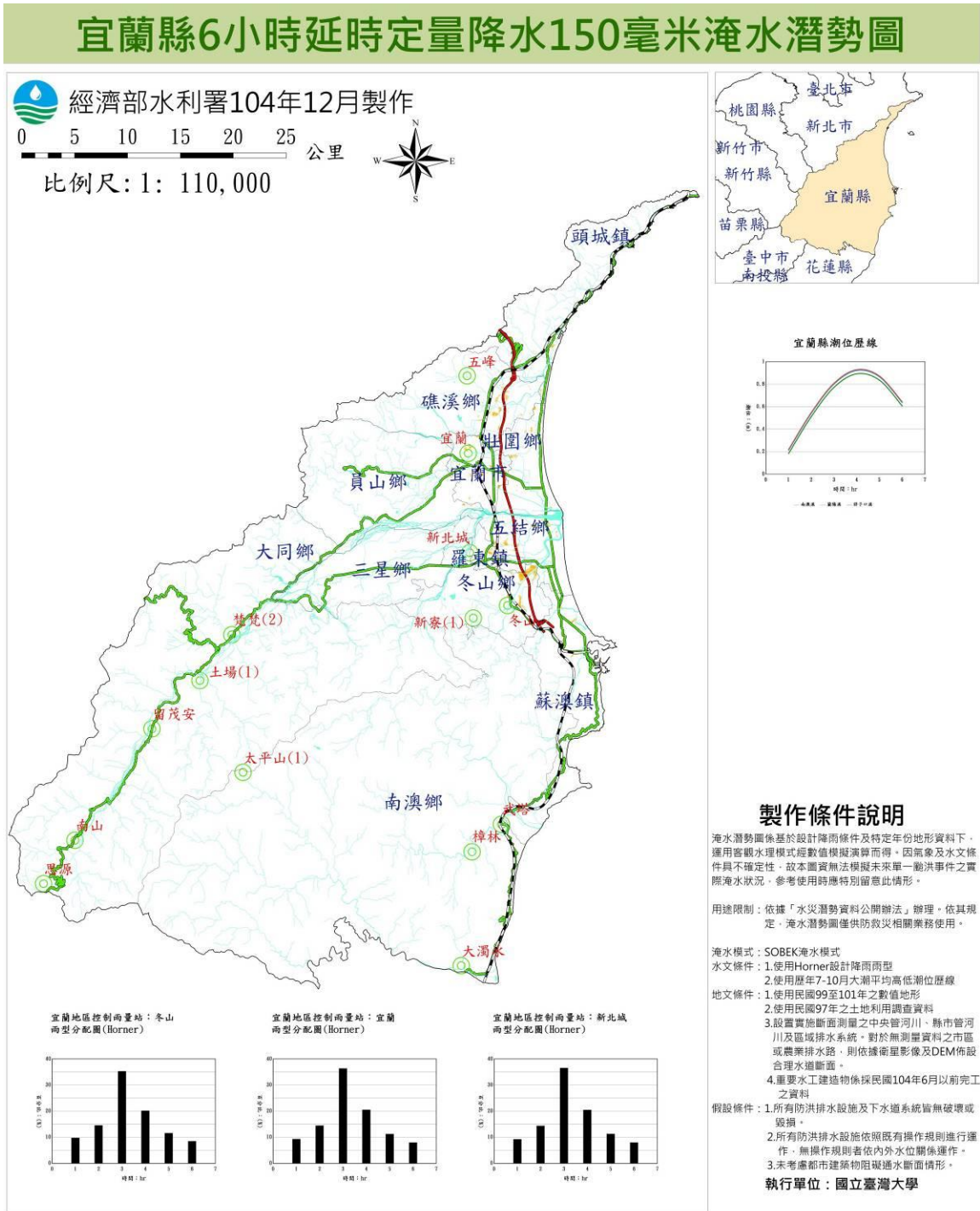
圖 4-2、指示牌製作樣式範例

# 附 錄



# 附錄 1、宜蘭縣淹水潛勢圖

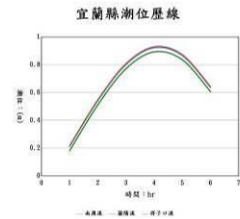
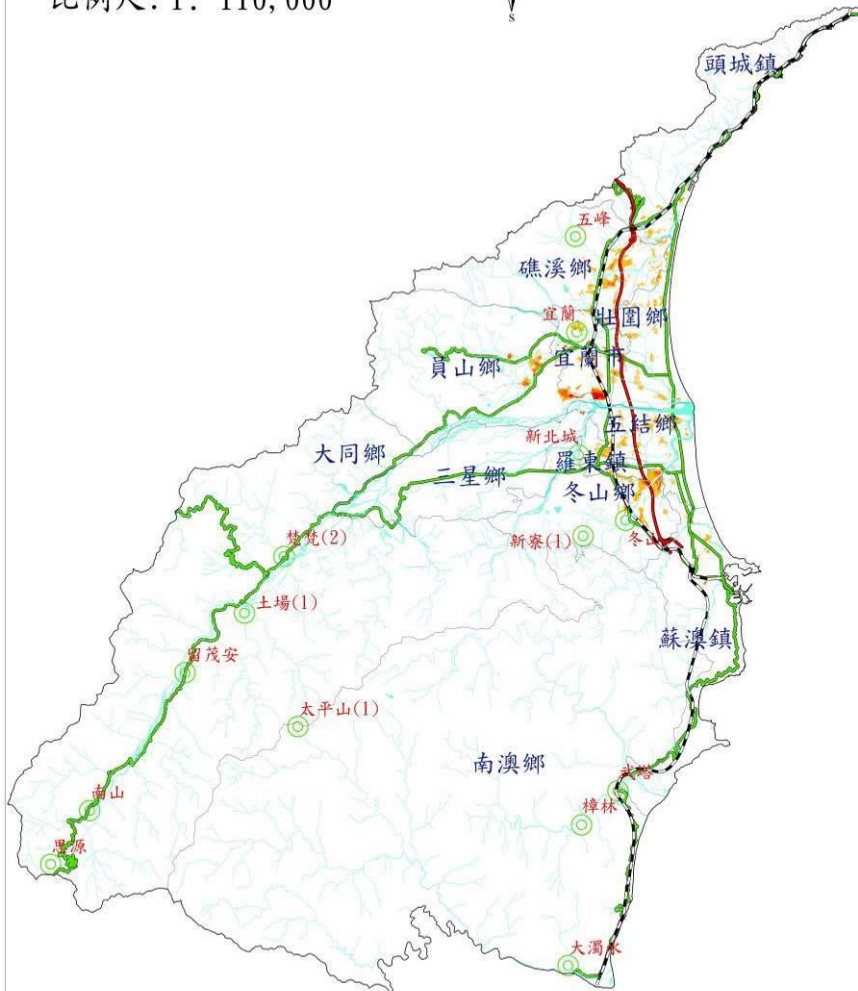
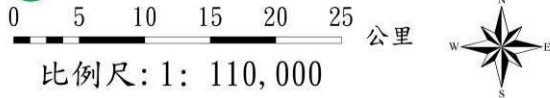
## 1. 6 小時 150mm 淹水潛勢圖



## 2. 6小時 250mm 淹水潛勢圖

# 宜蘭縣6小時延時定量降水250毫米淹水潛勢圖

經濟部水利署104年12月製作



### 製作條件說明

淹水潛勢圖係基於設計降雨條件及特定年份地形資料下，運用客觀水理模型經數值模擬演算而得，因氣象及水文條件具不確定性，故本圖實無法模擬未來單一颱風事件之實際淹水狀況，參考使用時應特別留意此情形。

用途限制：依據「水災潛勢資料公開辦法」辦理，依其規定，淹水潛勢圖僅供防災相關業務使用。

淹水模式：SOBEK淹水模式

水文條件：1. 使用Hornor設計降雨兩型

2. 使用歷年7-10月大潮平均高低潮位歷線

地文條件：1. 使用民國99至101年之數值地形

2. 使用民國97年之土地利用調查資料

3. 設置實施断面測量之中央管河川、縣市管河川及區域排水系統，對於無測量資料之市區或農業排水路，則依據衛星影像及DEM佈設合理水道断面。

4. 重要水工建造物係採民國104年6月以前完工之資料

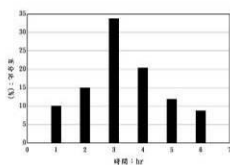
假設條件：1. 所有防洪排水設施及下水道系統皆無破壞或毀損。

2. 所有防洪排水設施依照既有操作規則進行運作，無操作規則者依內外水位關係運作。

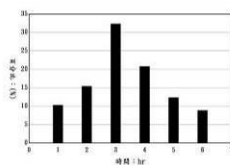
3. 未考慮都市建築物阻礙通水断面情形。

執行單位：國立臺灣大學

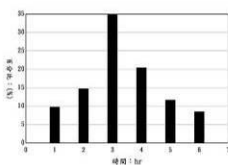
宜蘭地區控制雨量站：冬山雨量分配圖(Hornor)




宜蘭地區控制雨量站：宜蘭雨量分配圖(Hornor)



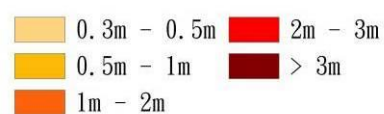
宜蘭地區控制雨量站：新北城雨量分配圖(Hornor)



### 圖例

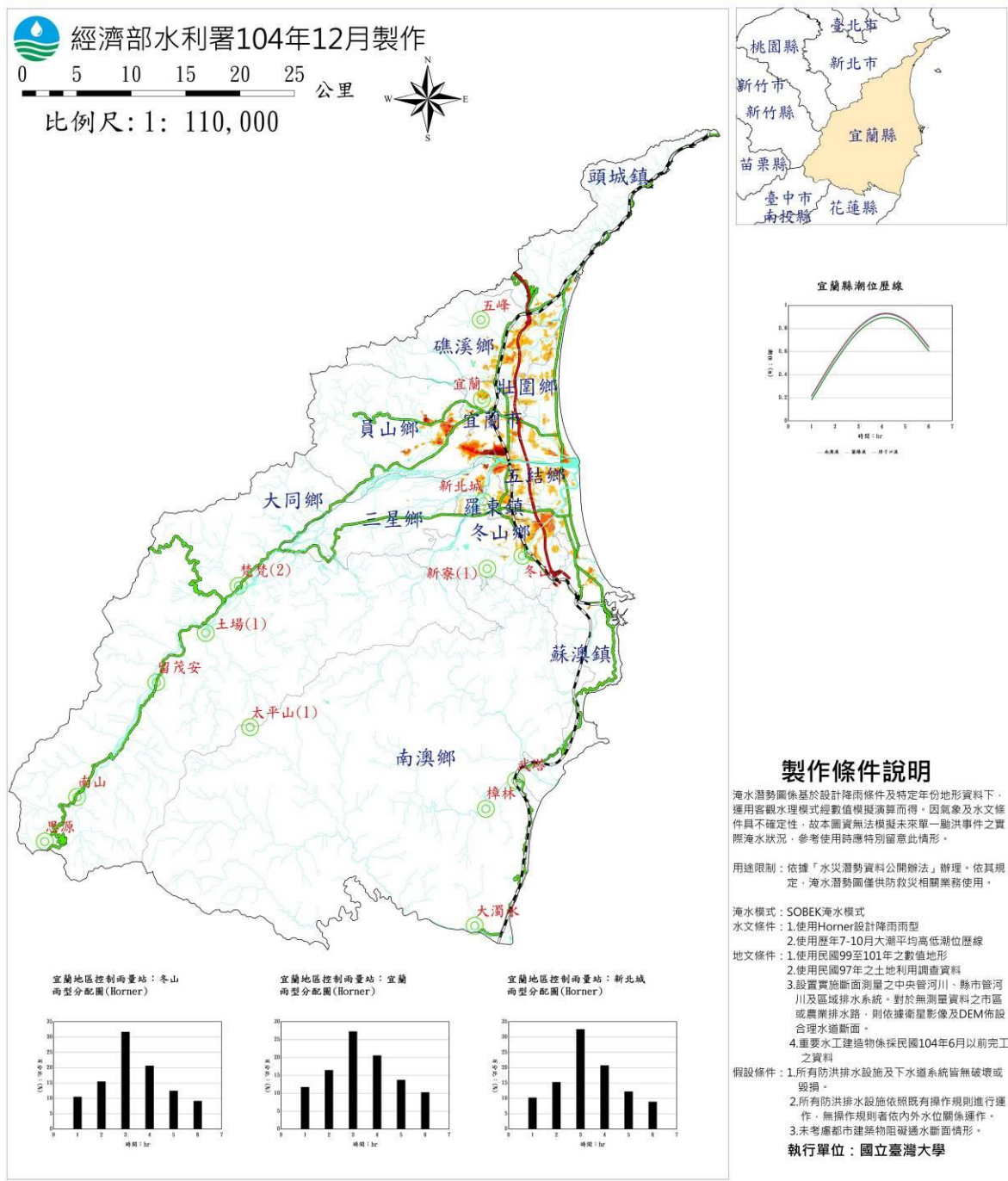


### 淹水圖例



### 3. 6小時 350mm 淹水潛勢圖

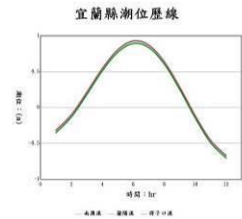
## 宜蘭縣6小時延時定量降水350毫米淹水潛勢圖



#### 4. 12小時200mm 淹水潛勢圖

### 宜蘭縣12小時延時定量降水200毫米淹水潛勢圖

經濟部水利署104年12月製作  
 0 5 10 15 20 25 公里  
 比例尺: 1: 110,000



#### 製作條件說明

淹水潛勢圖係基於設計降雨條件及特定年份地形資料下，運用客觀水理模式經數值模擬演算而得，因氣象及水文條件具不確定性，故本圖實無法模擬未來單一颱風事件之實際淹水狀況，參考使用時應特別留意此情形。

用途限制：依據「水災潛勢資料公開辦法」辦理，依其規定，淹水潛勢圖僅供防災相關業務使用。

淹水模式：SOBEK淹水模式

水文條件：1.使用Hornor設計降雨兩型

2.使用歷年7-10月大潮平均高低潮位歷線

地文條件：1.使用民國99至101年之數值地形

2.使用民國97年之土地利用調查資料

3.設置實施断面測量之中央管河川、縣管河川及區域排水系統。對於無測量資料之市區或農業排水路，則依據衛星影像及DEM佈設合理水道断面。

4.重要水工建築物係採民國104年6月以前完工之資料

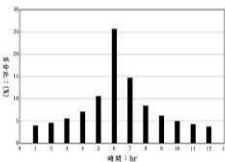
假設條件：1.所有防洪排水設施及下水道系統皆無破壞或毀損。

2.所有防洪排水設施依照既有操作規則進行運作，無操作規則者依內外水位關係運作。

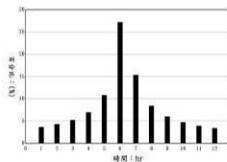
3.未考慮都市建築物阻礙水道断面情形。

執行單位：國立臺灣大學

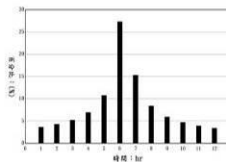
宜蘭地區控制雨量站：冬山雨量分配圖(Hornor)



宜蘭地區控制雨量站：宜蘭雨量分配圖(Hornor)



宜蘭地區控制雨量站：新北城雨量分配圖(Hornor)



#### 圖例

- 縣市界
- 鄉鎮界
- 河川
- 鐵路
- 國道
- 省道
- 雨量站

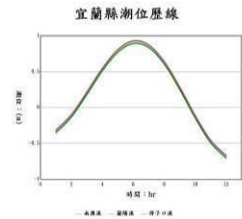
#### 淹水圖例

- 0.3m - 0.5m
- 0.5m - 1m
- 1m - 2m
- 2m - 3m
- > 3m

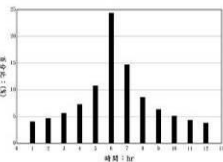
## 5. 12小時300mm 淹水潛勢圖

# 宜蘭縣12小時延時定量降水300毫米淹水潛勢圖

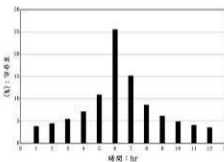
經濟部水利署104年12月製作  
 0 5 10 15 20 25 公里  
 比例尺: 1: 110,000



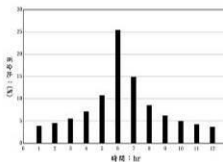
宜蘭地區控制雨量站：冬山  
雨量分配圖(Horner)



宜蘭地區控制雨量站：宜蘭  
雨量分配圖(Horner)



宜蘭地區控制雨量站：新北城  
雨量分配圖(Horner)



### 製作條件說明

淹水潛勢圖係基於設計降雨條件及特定年份地形資料下，運用客觀水理模式經數值模擬演算而得，因氣象及水文條件具不確定性，故本圖實無法模擬未來單一颱風事件之實際淹水狀況，參考使用時應特別留意此情形。

用途限制：依據「水災潛勢資料公開辦法」辦理，依其規定，淹水潛勢圖僅供防災相關業務使用。

淹水模式：SOBEK淹水模式  
 水文條件：1.使用Horner設計降雨兩型  
 2.使用歷年7-10月大潮平均高低潮位歷線  
 地文條件：1.使用民國99至101年之數值地形  
 2.使用民國97年之土地利用調查資料  
 3.設置實施断面測量之中央管河川、縣市管河川及區域排水系統。對於無測量資料之市區或農業排水路，則依據衛星影像及DEM佈設合理水道断面。  
 4.重要水工建造物係採民國104年6月以前完工之資料

假設條件：1.所有防洪排水設施及下水道系統皆無破壞或毀損。  
 2.所有防洪排水設施依照既有操作規則進行運作，無操作規則者依內外水位關係運作。  
 3.未考慮都市建築物阻礙水道断面情形。

執行單位：國立臺灣大學

**圖例**

縣市界   
  鐵路   
  雨量站  
 鄉鎮界   
  國道  
 河川   
  省道

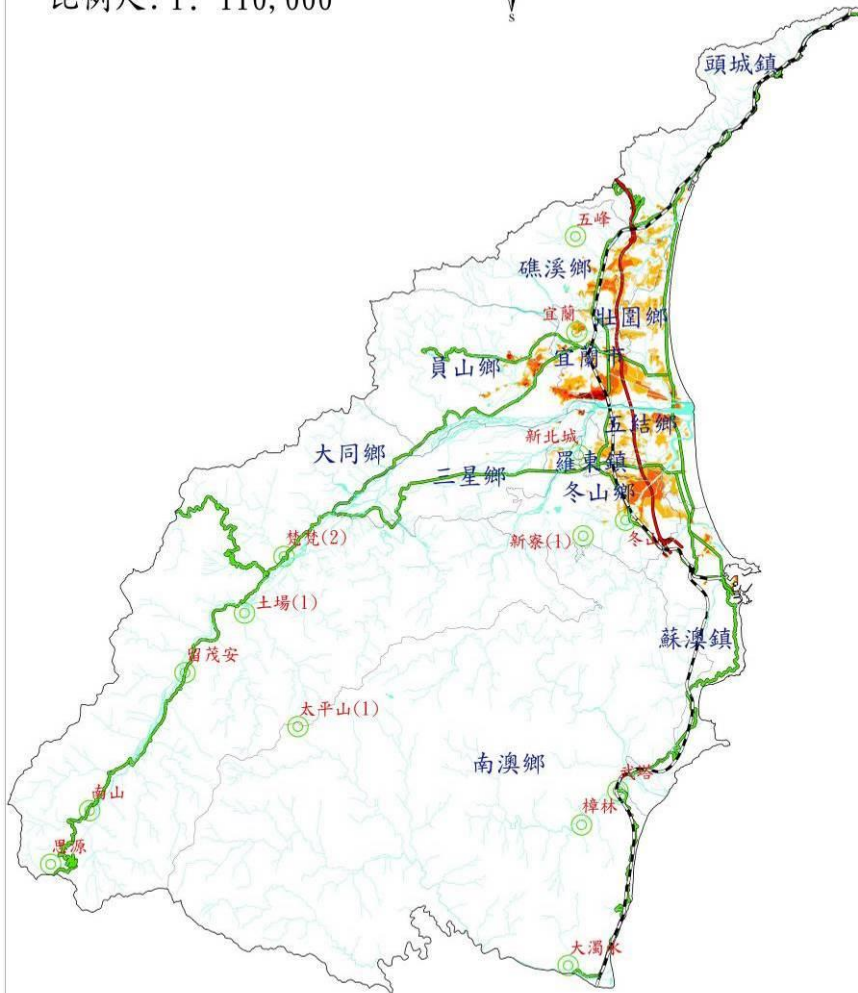
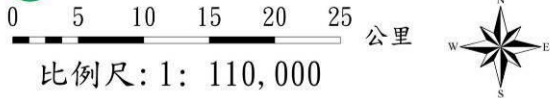
**淹水圖例**

0.3m - 0.5m   
  2m - 3m  
 0.5m - 1m   
  > 3m  
 1m - 2m

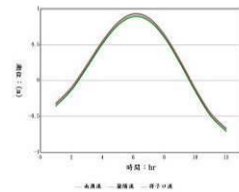
## 6. 12小時400mm 淹水潛勢圖

# 宜蘭縣12小時延時定量降水400毫米淹水潛勢圖

經濟部水利署104年12月製作



宜蘭縣潮位歷線



### 製作條件說明

淹水潛勢圖係基於設計降雨條件及特定年份地形資料下，運用客觀水理模式經數值模擬演算而得，因氣象及水文條件具不確定性，故本圖實無法模擬未來單一颱風事件之實際淹水狀況，參考使用時應特別留意此情形。

用途限制：依據「水災潛勢資料公開辦法」辦理，依其規定，淹水潛勢圖僅供防災相關業務使用。

淹水模式：SOBEK淹水模式

水文條件：1.使用Hornner設計降雨雨型

2.使用歷年7-10月大潮平均高低潮位歷線

地文條件：1.使用民國99至101年之數值地形

2.使用民國97年之土地利用調查資料

3.設置實施断面測量之中央管河川、縣市管河川及區域排水系統。對於無測量資料之市區或農業排水路，則依據衛星影像及DEM佈設合理水道断面。

4.重要水工建築物係採民國104年6月以前完工之資料

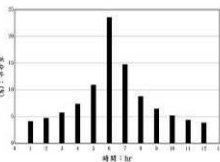
假設條件：1.所有防洪排水設施及下水道系統皆無破壞或毀損。

2.所有防洪排水設施依照既有操作規則進行運作，無操作規則者依內外水位關係運作。

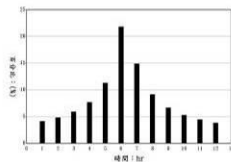
3.未考慮都市建築物阻礙通水断面情形。

執行單位：國立臺灣大學

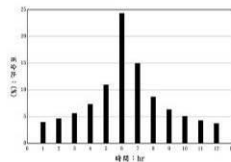
宜蘭地區控制雨量站：冬山雨量分配圖(Hornner)




宜蘭地區控制雨量站：宜蘭雨量分配圖(Hornner)



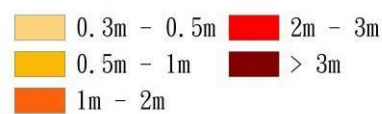
宜蘭地區控制雨量站：新北城雨量分配圖(Hornner)



### 圖例



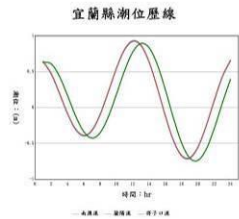
### 淹水圖例



# 7. 24 小時 200mm 淹水潛勢圖

## 宜蘭縣24小時延時定量降水200毫米淹水潛勢圖

經濟部水利署104年12月製作  
 0 5 10 15 20 25 公里  
 比例尺: 1: 110,000

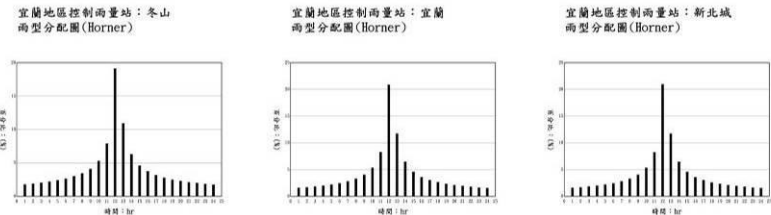


### 製作條件說明

淹水潛勢圖係基於設計降雨條件及特定年份地形資料下，運用客觀水理模式經數值模擬演算而得，因氣象及水文條件具不確定性，故本圖實無法模擬未來單一颱風事件之實際淹水狀況，參考使用時應特別留意此情形。

用途限制：依據「水災潛勢資料公開辦法」辦理，依其規定，淹水潛勢圖僅供防災相關業務使用。

- 淹水模式：SOBEK淹水模式  
 水文條件：1.使用Hornor設計降雨雨型  
 2.使用歷年7-10月大潮平均高低潮位歷線  
 地文條件：1.使用民國99至101年之數值地形  
 2.使用民國97年之土地利用調查資料  
 3.設置實施断面測量之中央管河川、縣管河川及區域排水系統。對於無測量資料之市區或農業排水路，則依據衛星影像及DEM佈設合理水道断面。  
 4.重要水工建築物係採民國104年6月以前完工之資料  
 假設條件：1.所有防洪排水設施及下水道系統皆無破壞或毀損。  
 2.所有防洪排水設施依照既有操作規則進行運作，無操作規則者依內外水位關係運作。  
 3.未考慮都市建築物阻礙通水断面情形。  
 執行單位：國立臺灣大學



|     |    |     |
|-----|----|-----|
| 縣市界 | 鐵路 | 雨量站 |
| 鄉鎮界 | 國道 |     |
| 河川  | 省道 |     |

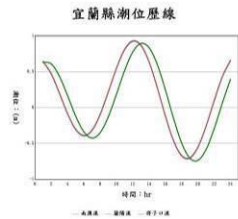
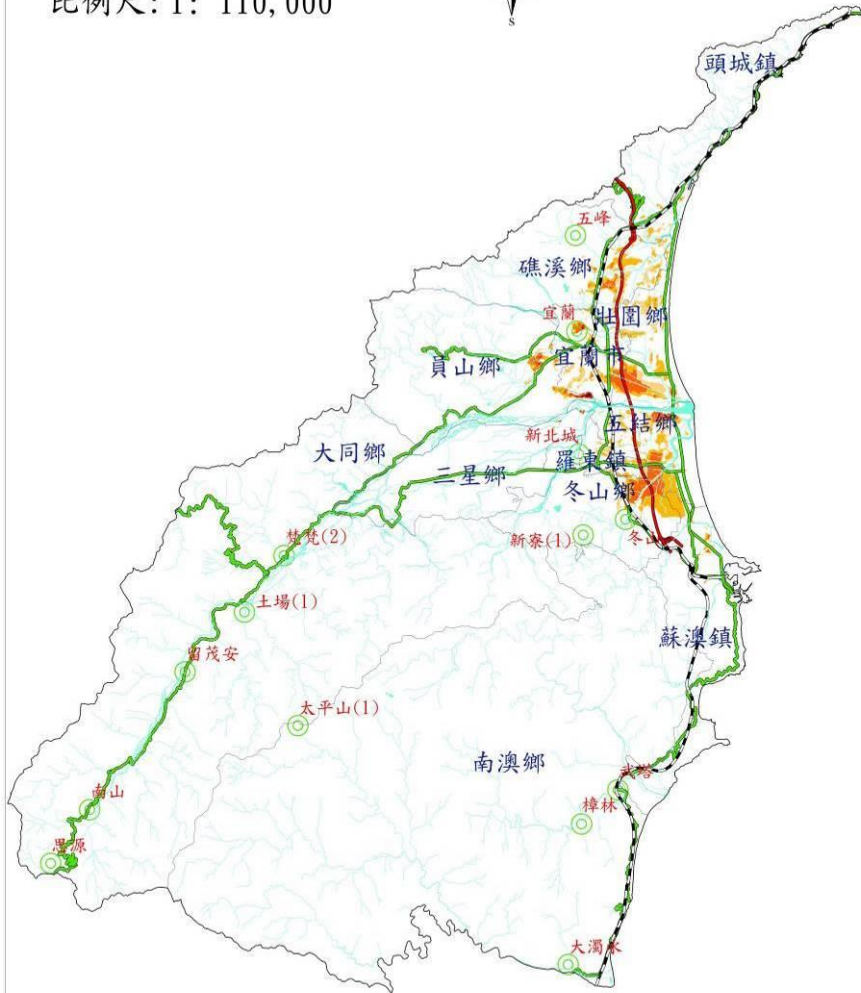
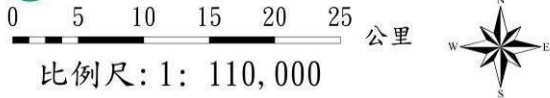
  

|             |         |
|-------------|---------|
| 0.3m - 0.5m | 2m - 3m |
| 0.5m - 1m   | > 3m    |
| 1m - 2m     |         |

## 8. 24 小時 350mm 淹水潛勢圖

# 宜蘭縣24小時延時定量降水350毫米淹水潛勢圖

經濟部水利署104年12月製作



### 製作條件說明

淹水潛勢圖係基於設計降雨條件及特定年份地形資料下，運用客觀水理模式經數值模擬演算而得，因氣象及水文條件具不確定性，故本圖實無法模擬未來單一颱風事件之實際淹水狀況，參考使用時應特別留意此情形。

用途限制：依據「水災潛勢資料公開辦法」辦理，依其規定，淹水潛勢圖僅供防救災相關業務使用。

淹水模式：SOBEK淹水模式

水文條件：1. 使用Hornor設計降雨雨型

2. 使用歷年7-10月大潮平均高低潮位歷線

地文條件：1. 使用民國99至101年之數值地形

2. 使用民國97年之土地利用調查資料

3. 設置實施断面測量之中央管河川、縣管河川及區域排水系統。對於無測量資料之市區或農業排水路，則依據衛星影像及DEM佈設合理水道断面。

4. 重要水工建造物係採民國104年6月以前完工之資料

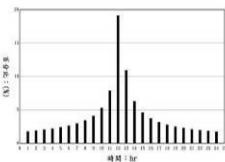
假設條件：1. 所有防洪排水設施及下水道系統皆無破壞或毀損。

2. 所有防洪排水設施依照既有操作規則進行運作，無操作規則者依內外水位關係運作。

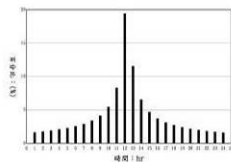
3. 未考慮都市建築物阻礙通水断面情形。

執行單位：國立臺灣大學

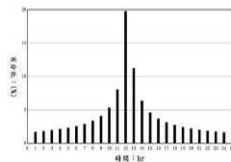
宜蘭地區控制雨量站：冬山雨量分配圖(Hornor)




宜蘭地區控制雨量站：宜蘭雨量分配圖(Hornor)



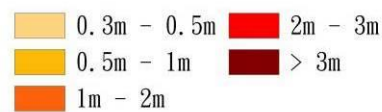
宜蘭地區控制雨量站：新北城雨量分配圖(Hornor)



### 圖例



### 淹水圖例

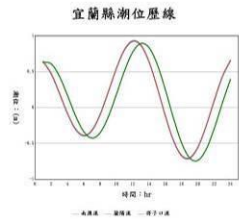
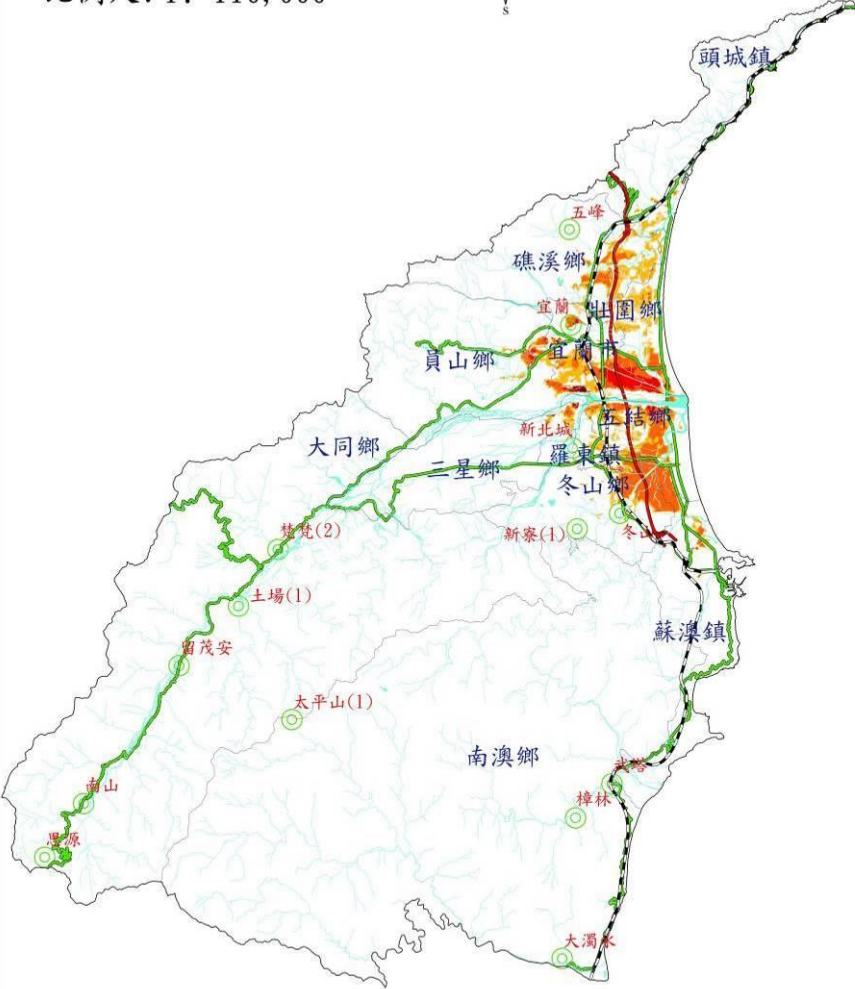




# 9. 24 小時 500mm 淹水潛勢圖

## 宜蘭縣24小時延時定量降水500毫米淹水潛勢圖

經濟部水利署104年12月製作  
 0 5 10 15 20 25 公里  
 比例尺: 1: 110,000

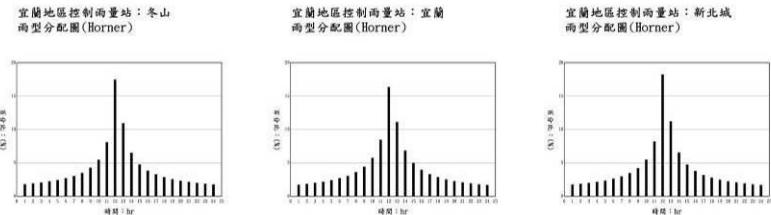


### 製作條件說明

淹水潛勢圖係基於設計降雨條件及特定年份地形資料下，運用客觀水理模式經數值模擬演算而得，因氣象及水文條件具不確定性，故本圖實無法模擬未來單一颱風事件之實際淹水狀況，參考使用時應特別留意此情形。

用途限制：依據「水災潛勢資料公開辦法」辦理，依其規定，淹水潛勢圖僅供防災相關業務使用。

- 淹水模式：SOBEK淹水模式  
 水文條件：1. 使用Hornner設計降雨雨型  
 2. 使用歷年7-10月大潮平均高低潮位歷線  
 地文條件：1. 使用民國99至101年之數值地形  
 2. 使用民國97年之土地利用調查資料  
 3. 設置實施断面測量之中央管河川、縣管河川及區域排水系統。對於無測量資料之市區或農業排水路，則依據衛星影像及DEM佈設合理水道断面。  
 4. 重要水工建築物係採民國104年6月以前完工之資料  
 假設條件：1. 所有防洪排水設施及下水道系統皆無破壞或毀損。  
 2. 所有防洪排水設施依照既有操作規則進行運作，無操作規則者依內外水位關係運作。  
 3. 未考慮都市建築物阻礙通水断面情形。  
 執行單位：國立臺灣大學



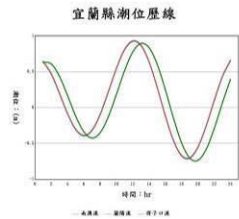
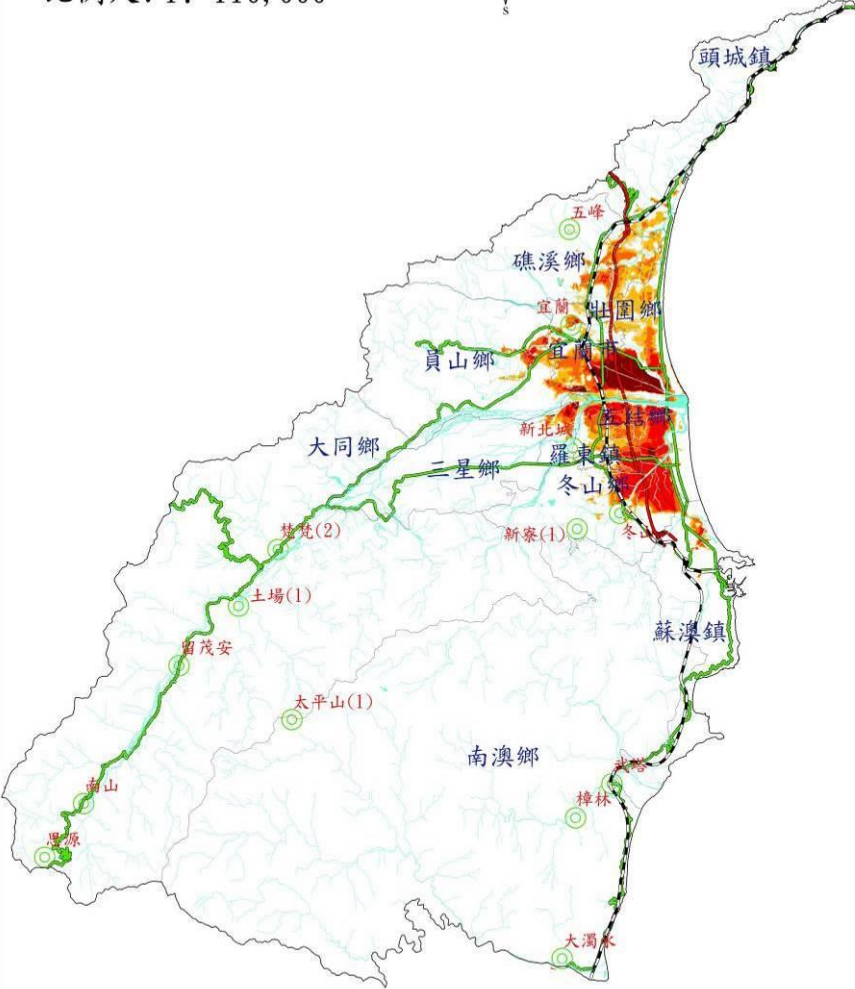
- 圖例**
- 縣市界
  - 鄉鎮界
  - 河川
  - 鐵路
  - 國道
  - 省道
  - 雨量站

- 淹水圖例**
- 0.3m - 0.5m
  - 0.5m - 1m
  - 1m - 2m
  - 2m - 3m
  - > 3m

# 10.24 小時 650mm 淹水潛勢圖

## 宜蘭縣24小時延時定量降水650毫米淹水潛勢圖

經濟部水利署104年12月製作  
 0 5 10 15 20 25 公里  
 比例尺: 1: 110,000



### 製作條件說明

淹水潛勢圖係基於設計降雨條件及特定年份地形資料下，運用客觀水理模式經數值模擬演算而得，因氣象及水文條件具不確定性，故本圖實無法模擬未來單一颱風事件之實際淹水狀況，參考使用時應特別留意此情形。

用途限制：依據「水災潛勢資料公開辦法」辦理，依其規定，淹水潛勢圖僅供防災相關業務使用。

淹水模式：SOBEK淹水模式

水文條件：1.使用Hornor設計降雨雨型

2.使用歷年7-10月大潮平均高低潮位歷線

地文條件：1.使用民國99至101年之數值地形

2.使用民國97年之土地利用調查資料

3.設置實施断面測量之中央管河川、縣管河川及區域排水系統。對於無測量資料之市區或農業排水路，則依據衛星影像及DEM佈設合理水道断面。

4.重要水工建造物係採民國104年6月以前完工之資料

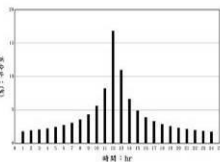
假設條件：1.所有防洪排水設施及下水道系統皆無破壞或毀損。

2.所有防洪排水設施依照既有操作規則進行運作，無操作規則者依內外水位關係運作。

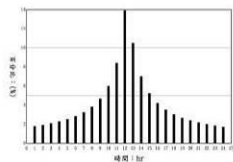
3.未考慮都市建築物阻礙通水断面情形。

執行單位：國立臺灣大學

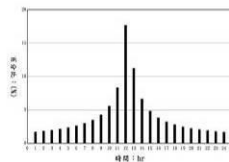
宜蘭地區控制雨量站：冬山雨量分配圖(Hornor)



宜蘭地區控制雨量站：宜蘭雨量分配圖(Hornor)



宜蘭地區控制雨量站：新北城雨量分配圖(Hornor)



### 圖例

- 縣市界
- 鄉鎮界
- 河川
- 鐵路
- 國道
- 省道
- 雨量站

### 淹水圖例

- 0.3m - 0.5m
- 0.5m - 1m
- 1m - 2m
- 2m - 3m
- > 3m

## 附錄 2、宜蘭縣易淹水及近 3 年重大淹水地區表

增列近 3 年颱風豪雨淹水如下：

| 縣市\地區 | 鄉鎮  | 颱風(豪雨)事件                           | 位置                          | 淹水原因                                 | 備註                          |
|-------|-----|------------------------------------|-----------------------------|--------------------------------------|-----------------------------|
| 宜蘭縣   | 頭城鎮 | 106 尼莎颱風                           | 大坑里、中崙里、下埔里                 | 地勢低窪、瞬間雨量過大、漲潮倒灌                     |                             |
| 宜蘭縣   | 頭城鎮 | 106 尼莎颱風                           | 竹安里、中崙里                     | 地勢低窪                                 |                             |
| 宜蘭縣   | 礁溪鄉 | 106 尼莎颱風、1071009 豪雨事件、1100911 燦樹颱風 | 時潮村、玉光村、林美村                 | 地勢低窪、瞬間雨量過大                          |                             |
| 宜蘭縣   | 礁溪鄉 | 108 米塔颱風                           | 白雲村/191 甲與玉石路交界(金車花園旁高速公路下) | 地勢低窪、排水設計不良                          |                             |
| 宜蘭縣   | 員山鄉 | 106 尼莎颱風                           | 七賢村浮州橋一帶                    | 地處蘭陽溪開口堤處，致農地重劃區地勢低窪範圍淹水。            | 第一河川局已納入蘭陽溪堤防改善             |
| 宜蘭縣   | 員山鄉 | 106 尼莎颱風                           | 永和村永同重劃區、頭分村                | 永同農地重劃區因緊鄰之宜蘭河水位上升水門封閉，造成低窪範圍淹水無法排出。 |                             |
| 宜蘭縣   | 宜蘭市 | 106 尼莎颱風、106 泰利颱風                  | 慈安里靠宜蘭河堤防                   | 暴雨來襲，一時無發宣洩                          | 已研議增加雨水下水道至宜東抽水站            |
| 宜蘭縣   | 宜蘭市 | 106 尼莎颱風、106 泰利颱風                  | 女中路(22 道路)                  | 鐵路涵洞低窪暴雨來襲，一時無法宣洩                    | 女中路涵洞淹水改善措施研議中              |
| 宜蘭縣   | 宜蘭市 | 106 尼莎颱風、106 泰利颱風                  | 黎明路三段果菜市場一帶                 | 該地區亦為宜蘭市低窪地區，暴雨來襲，一時無法宣洩。            | 颱風來臨前調派機動式抽水機至現場待命協助排水。     |
| 宜蘭縣   | 宜蘭市 | 106 尼莎颱風、106 泰利颱風                  | 進士路、嵐峰路一帶                   | 主要排水路徑為道路側溝，雨量大時宣洩不及致淹               | 積淹水時增派移動式抽水機因應              |
| 宜蘭縣   | 五結鄉 | 106 尼莎颱風、1080102 豪雨事件              | 錦眾村、孝威村、大吉村、協和村             | 地勢低窪、通水斷面不足                          | 抽水站已陸續建置中                   |
| 宜蘭縣   | 五結鄉 | 106 尼莎颱風、1080102 豪雨事件、1081031 豪雨事件 | 五十二甲                        | 地勢低窪                                 | 屬地勢低窪之溼地，經宜蘭縣政府評估後現況保留作為滯洪區 |

| 縣市\地區 | 鄉鎮  | 颱風(豪雨)事件                           | 位置              | 淹水原因                              | 備註                           |
|-------|-----|------------------------------------|-----------------|-----------------------------------|------------------------------|
| 宜蘭縣   | 五結鄉 | 1091016 豪雨事件                       | 五十二甲            | 地勢低窪                              | 屬地勢低窪之溼地，經宜蘭縣政府評估後現況保留作為滯洪區  |
| 宜蘭縣   | 冬山鄉 | 106 尼莎颱風、1080102 豪雨事件、1081031 豪雨事件 | 武淵村、珍珠村、補城村、三奇村 | 地勢低窪、通水斷面不足                       | 已納入易淹水地區水患治理計畫辦理改善           |
| 宜蘭縣   | 冬山鄉 | 106 尼莎颱風                           | 太和村、八寶村、丸山村、安平村 | 瞬間雨量過大、通水斷面不足                     | 已納入易淹水地區水患治理計畫與與流域綜合治理計畫辦理改善 |
| 宜蘭縣   | 壯圍鄉 | 106 尼莎颱風、1071009 豪雨事件              | 新社村、古亭村         | 該地區為低窪地區。                         |                              |
| 宜蘭縣   | 壯圍鄉 | 106 尼莎颱風、1071009 豪雨事件、1080927 豪雨事件 | 新南村、美福村、古結村     | 該地區為壯圍鄉低窪地區。                      |                              |
| 宜蘭縣   | 壯圍鄉 | 106 尼莎颱風、1071009 豪雨事件              | 東港村、復興村         | 該地區為壯圍鄉低窪地區。                      |                              |
| 宜蘭縣   | 壯圍鄉 | 1091016 豪雨事件                       | 古亭村             | 該地區為低窪地區。                         |                              |
| 宜蘭縣   | 蘇澳鎮 | 1080427 豪雨事件                       | 蘇東里、蘇西里、蘇南里、蘇北里 | 地勢低窪、蘇澳溪出海口處（位中原路、蘇南路、冷泉公園等處）     |                              |
| 宜蘭縣   | 蘇澳鎮 | 1080427 豪雨事件                       | 聖湖里             | 地勢低窪、通水斷面不足（台九線中山路二段、新馬路橋至四區工程處間） |                              |
| 宜蘭縣   | 蘇澳鎮 | 1080427 豪雨事件                       | 長安里、永光里、永春里、永樂里 | 縣管河川排水斷面不足（位白米溪及蘇澳溪旁）             |                              |
| 宜蘭縣   | 蘇澳鎮 | 1080427 豪雨事件                       | 南安里、南正里         | 地勢低窪、豪雨加海水漲潮（江夏路、漁港路及海邊路間）        |                              |
| 宜蘭縣   | 蘇澳鎮 | 1080427 豪雨事件                       | 南寧里、南建里、南成里、南興里 | 地勢低窪、豪雨加海水漲潮（南寧路及內埤路間）            |                              |
| 宜蘭縣   | 蘇澳鎮 | 1080427 豪雨事件                       | 南強里、朝陽里、東澳里     | 地勢低窪、豪雨加海水漲潮（近朝陽漁港及粉鳥林漁港處）        |                              |
| 宜蘭縣   | 蘇澳鎮 | 1080427 豪雨事件                       | 存仁里             | 地勢低窪、豪雨加海水漲潮（近新城溪出海口及港口大排處）       |                              |
| 宜蘭縣   | 蘇澳鎮 | 1091016 豪雨事件                       | 蘇北里             | 冷泉路野溪漫流，造成短暫積淹水                   |                              |

| 縣市\<br>地區 | 鄉鎮  | 颱風(豪雨)事件     | 位置     | 淹水原因                    | 備註 |
|-----------|-----|--------------|--------|-------------------------|----|
| 宜蘭縣       | 宜蘭市 | 1111007 豪雨事件 | 北津里    | 地勢低窪、瞬間豪大雨，路面淹水深約 10 公分 |    |
| 宜蘭縣       | 冬山鄉 | 1111030 豪雨事件 | 武淵村東六路 | 該地區為低窪地區，道路淹水約 10 公分    |    |
| 宜蘭縣       | 壯圍鄉 | 1111030 豪雨事件 | 大福村    | 排水斷面不足，地勢低窪             |    |
| 宜蘭縣       | 蘇澳鎮 | 1111030 豪雨事件 | 長安里    | 地勢低窪，瞬間降雨過大             |    |

### 附錄 3、高積（淹）水潛勢區防汛熱點位置表：

增列歷年統計轄區內高積（淹）水潛勢區防汛熱點如下：

| 編號 | 致災地點     |                | 座標(TWD97) |            | 致災原因                      | 預定對策                                    |
|----|----------|----------------|-----------|------------|---------------------------|---|
|    | 鄉（鎮、市、區） | 村（里）/道路（路段）    | X 座標      | Y 座標       |                           |   |
| 1  | 頭城鎮      | 海濱路二段 1 號      |           |            | 漲潮後內水無法排放                 | 已提報「頭城鎮鐵路涵洞路段改善可行性評估報告」中，增設抽水機排水。       |
| 2  | 頭城鎮      | 頭城鎮大坑里大坑路      |           |            | 漲潮後內水無法排放                 | 烏一號道路雨水下水道工程施工 2 月完工，視後續改善成效。           |
| 3  | 礁溪鄉      | 礁溪鄉            |           |            | 施工中案件（黃德紀排水改善工程造成河道水位面上升） | 1. 提高地下道兩側擋水牆，延緩兩旁水位溢堤情形發生。2. 增加地下道抽水機。 |
| 4  | 礁溪鄉      | 玉田村/玉龍路二段      | 329664.00 | 2744529.00 | 地勢低窪、排水斷面不足、易受得子口溪水位高漲頂托  | 預佈移動式抽水機、啟動自主防災社區                       |
| 5  | 壯圍鄉      | 新社村/新社路/大福路二段  | 331492.00 | 2742576.00 | 地勢低窪、農田中小排收集能力不足          | 預佈移動式抽水機、啟動自主防災社區                       |
| 6  | 壯圍鄉      | 新南村/新南路/宜 18 線 | 330791.00 | 2735587.00 | 地勢低窪、農田中小排收集能力不足          | 預佈移動式抽水機、啟動自主防災社區                       |
| 7  | 壯圍鄉      | 美福村/中興七路/東西十三路 | 329304.00 | 2736120.00 | 地勢低窪、農田中小排收集能力不足          | 預佈移動式抽水機、啟動自主防災社區                       |
| 8  | 五結鄉      | 錦眾村/溪濱路/錦草路    | 332837.00 | 2733776.00 | 地勢低窪、排水斷面不足               | 預佈移動式抽水機、啟動自主防災社區                       |

| 編號 | 致災地點     |                 | 座標(TWD97) |            | 致災原因                    | 預定對策              |
|----|----------|-----------------|-----------|------------|-------------------------|-------------------|
|    | 鄉(鎮、市、區) | 村(里)/道路(路段)     | X座標       | Y座標        |                         |                   |
| 9  | 五結鄉      | 利澤村/利澤西路        | 332580.00 | 2729149.00 | 地勢低窪、排水斷面不足、易受冬山河水位高漲頂托 | 預佈移動式抽水機、啟動自主防災社區 |
| 10 | 冬山鄉      | 珍珠村/珍珠二路/幸福六路   | 330529.00 | 2727578.00 | 地勢低窪、排水斷面不足、易受冬山河水位高漲頂托 | 預佈移動式抽水機、啟動自主防災社區 |
| 11 | 冬山鄉      | 補城村/補城路/茄荖路/三堵路 | 331645.00 | 2727923.00 | 地勢低窪、排水斷面不足、易受冬山河水位高漲頂托 | 預佈移動式抽水機、啟動自主防災社區 |
| 12 | 冬山鄉      | 武淵村/武淵路/富農路二段   | 330774.00 | 2728395.00 | 地勢低窪、排水斷面不足             | 預佈移動式抽水機、啟動自主防災社區 |

致災原因：1. 地勢低窪(地層下陷區、易淹水地區)。2. 強度不足(排水斷面不足、未施設排水渠道或雨水下水道、未施設抽水站)。3. 施工中案件。4. 其他

附錄 4、宜蘭縣防汛器材資源表

| 一、砂包  |                 |      |     |                           |     |       |         |
|-------|-----------------|------|-----|---------------------------|-----|-------|---------|
| 保管單位  | 資源所在鄉鎮          | 數量   |     | 器材描述                      | 水系  | 河川/海岸 | 規格      |
| 宜蘭縣政府 | 壯圍鄉<br>(新興抽水站)  | 400  |     | 砂包                        | 蘭陽溪 |       |         |
| 宜蘭縣政府 | 壯圍鄉<br>(新興抽水站)  | 1828 |     | 砂包空袋                      | 蘭陽溪 |       |         |
| 宜蘭縣政府 | 壯圍鄉<br>(新興抽水站)  | 2    |     | 太空包                       | 蘭陽溪 |       |         |
| 宜蘭縣政府 | 三星鄉<br>(三星鼎塊場)  | 506  |     | 太空包                       | 蘭陽溪 |       |         |
| 宜蘭縣政府 | 五結鄉<br>(平行抽水站)  | 243  |     | 砂包                        | 冬山河 |       |         |
| 宜蘭縣政府 | 五結鄉<br>(平行抽水站)  | 200  |     | 砂包空袋                      | 冬山河 |       |         |
| 宜蘭縣政府 | 五結鄉<br>(平行抽水站)  | 4    |     | 太空包                       | 冬山河 |       |         |
| 宜蘭縣政府 | 五結鄉<br>(平行抽水站)  | 405  |     | 太空包空袋                     | 冬山河 |       |         |
| 二、防汛塊 |                 |      |     |                           |     |       |         |
| 保管單位  | 資源所在鄉鎮          | 數量   | 噸數  | 器材描述                      | 水系  | 河川/海岸 | 品名或型式   |
| 宜蘭縣政府 | 三星鄉<br>(三星防汛倉庫) | 74   | 370 | 231.62 平方公尺/每塊約 3.13 平方公尺 | 蘭陽溪 | 羅東溪   | 5T 三腳鼎塊 |
| 宜蘭縣政府 | 三星鄉<br>(三星鼎塊場)  | 129  | 645 | 403.77 平方公尺/每塊約 3.13 平方公尺 | 蘭陽溪 | 羅東溪   | 5T 三腳鼎塊 |
| 宜蘭縣政府 | 三星鄉<br>(三星鼎塊場)  | 33   | 165 |                           | 蘭陽溪 | 羅東溪   | 5T 協克塊  |



|       |                             |     |       |  |      |      |         |
|-------|-----------------------------|-----|-------|--|------|------|---------|
| 宜蘭縣政府 | 頭城鎮<br>福德坑溪福興橋上游左岸          | 200 | 1,000 |  | 得子口溪 | 福德坑溪 | 5T 協克塊  |
| 宜蘭縣政府 | 礁溪鄉<br>林美溪右岸民生排水門對面         | 2   | 10    |  | 得子口溪 | 林美溪  | 5T 力川塊  |
| 宜蘭縣政府 | 礁溪鄉<br>林美溪左岸堤後民生排水門旁        | 1   | 3     |  | 得子口溪 | 林美溪  | 3T 三腳鼎塊 |
| 宜蘭縣政府 | 壯圍鄉<br>美福排水右岸<br>與建業排水匯流處下游 | 5   | 25    |  | 宜蘭河  | 美福排水 | 5T 三腳鼎塊 |
| 宜蘭縣政府 | 壯圍鄉<br>美福排水新福橋旁右岸           | 3   | 15    |  | 宜蘭河  | 美福排水 | 5T 協克塊  |
| 宜蘭縣政府 | 冬山鄉<br>安平坑溪旁(潤泰水泥前)         | 50  | 250   |  | 冬山河  | 舊河道  | 5T 協克塊  |
| 宜蘭縣政府 | 冬山鄉<br>新寮溪(新寶橋下)            | 200 | 1,000 |  | 冬山河  | 新寮溪  | 5T 協克塊  |
| 宜蘭縣政府 | 蘇澳鎮<br>蘇澳溪永春路旁              | 100 | 500   |  | 冬山河  | 蘇澳溪  | 5T 協克塊  |
| 宜蘭縣政府 | 蘇澳鎮<br>東澳南溪(行澳橋上游右岸)        | 200 | 1,000 |  | 冬山河  | 東澳南溪 | 5T 協克塊  |
| 宜蘭縣政府 | 蘇澳鎮<br>南澳溪(南澳農場前)           | 188 | 940   |  | 冬山河  | 南澳溪  | 5T 協克塊  |

### 三、發電機

| 保管單位 | 資源所在鄉鎮 | 數量 | 器材描述 | 發電量 | 電壓 | 轉速 | 是否附有車輪及腳架 | 是否需車輛拖曳 | 動力來源 |
|------|--------|----|------|-----|----|----|-----------|---------|------|
|------|--------|----|------|-----|----|----|-----------|---------|------|

附錄 5-1、災害通報單

| 宜蘭縣政府淹水災害通報單   |   |      |   |               |
|--|---|------|---|---------------|
| 傳受單位   |   | 通報時間 | 年 月 日 時 分   |               |
| <input type="checkbox"/> 經濟部災害緊急應變小組中心<br><input type="checkbox"/> 經濟部（水利署）<br><input type="checkbox"/> 中央災害應變中心<br><input type="checkbox"/> 內政部營建署<br><input type="checkbox"/> 行政院農業委員會水土保持局<br><input type="checkbox"/> 行政院農業委員會農田水利處<br><input type="checkbox"/> 行政院災害防救委員會 |   | 通報別  | <input type="checkbox"/> 初報 <input type="checkbox"/> 續報 <input type="checkbox"/> 結報 |               |
|  |   | 通報單位 | 宜蘭縣政府   |               |
| 副知單位   |   | 電話   | 03-9254394  | 傳真 03-9252741 |
| <input type="checkbox"/> 經濟部（水利署）<br><input type="checkbox"/> 宜蘭縣災害應變中心  |   |      |   |               |
| 發生時間   | 年 月 日 午 時 分   |      |   |               |
| 災害地點   |   |      |   |               |
| 發生原因   |   |      |   |               |
| 災情狀況   |   |      |   |               |
| 影響情形   | 淹水情形：長                      公尺、寬                      公尺、深                      公分<br><input type="checkbox"/> 人車尚可通行<br><input type="checkbox"/> 人車無法通行<br><input type="checkbox"/> 民宅積水 |      |   |               |
| 應行處置措施   | 1. 查證災情並追蹤列管處置情形。<br>2. 抽水機調派情形。<br>3. 處置情形持續回報。  |      |   |               |
| 備註   | 請定時將最新處置情形回報至災情狀況解除為止。  |      |   |               |

附錄 5-2、災情查報處置表

| 宜蘭縣政府淹水災情查報處置表 |                            |   |          |  |  |
|----------------|----------------------------|---|----------|--|--|
| 氣象基本資料         | 時間                         |   |          |  |  |
|                | 地點                         |   |          |  |  |
|                | 單位                         |   |          |  |  |
|                | 累積降雨量<br>(事後補紀錄)           |   |          |  |  |
| 查詢及回復對象        | 時間                         |   | 查詢<br>結果 | <input type="checkbox"/> 無災情               |  |
|                | 單位                         |   |          | <input type="checkbox"/> 有災情<br>列管案號：_____ |  |
|                | 姓名                         |   |          |  |  |
|                | 電話                         |   |          |  |  |
| 淹水時間           |                            |   |          |  |  |
| 淹水地點           |                            |   |          |  |  |
| 淹水情形           | 長_____公尺、寬_____公尺、深_____公分 |   |          |  |  |
| 影響層面           | 影響人車通行                     | <input type="checkbox"/> 有 <input type="checkbox"/> 無 |          |  |  |
|                | 住宅淹水                       | <input type="checkbox"/> 有 <input type="checkbox"/> 無 |          |  |  |
| 處置情形           | 聯絡人姓名電話                    |   |          |  |  |
|                | 協勤人員姓名電話                   |   |          |  |  |
|                | 抽水機派遣情形                    | 出動單位  |          |  |  |
|                |                            | 帶隊人員姓名電話  |          |  |  |
|                |                            | 規格  |          |  |  |
|                |                            | 數量  |          |  |  |
|                |                            | 出動時間  |          |  |  |
|                |                            | 抵達時間  |          |  |  |
| 開始抽水時間         |                            |   |          |  |  |
| 完成淹水抽除時間       |                            |   |          |  |  |

附錄 5-3、災情管制表

災情管制表(範例)

| 案號 | 上傳時間 | 縣(市)(鄉鎮) | 災情類別 | 發生時間 | 發生地點 | 現場狀況 | 處理情形 | 處理狀態 |
|----|------|----------|------|------|------|------|------|------|
|    |      |          |      |      |      |      |      |      |
|    |      |          |      |      |      |      |      |      |
|    |      |          |      |      |      |      |      |      |
|    |      |          |      |      |      |      |      |      |
|    |      |          |      |      |      |      |      |      |
|    |      |          |      |      |      |      |      |      |
|    |      |          |      |      |      |      |      |      |
|    |      |          |      |      |      |      |      |      |
|    |      |          |      |      |      |      |      |      |
|    |      |          |      |      |      |      |      |      |
|    |      |          |      |      |      |      |      |      |
|    |      |          |      |      |      |      |      |      |
|    |      |          |      |      |      |      |      |      |
|    |      |          |      |      |      |      |      |      |
|    |      |          |      |      |      |      |      |      |
|    |      |          |      |      |      |      |      |      |
|    |      |          |      |      |      |      |      |      |
|    |      |          |      |      |      |      |      |      |
|    |      |          |      |      |      |      |      |      |
|    |      |          |      |      |      |      |      |      |

### 附錄 5-4、水利署移動式抽水機支援申請表

申請機關：

填報人（職稱/姓名/電話/傳真）：

核定人：

申請時間：

受理機關：經濟部

水利署抽水機調度小組電話：02-37073113

傳真：02-37073044、02-37073054

| 項次 | 支援鄉鎮 | 抽水區域<br>(含淹水深度、<br>排放地點、抽水<br>機數量、口徑) | 報到地點 | 受理報到人員<br>(姓名、電話) | 支援<br>單位 | 所在<br>地點 | 出發時間 | 預計<br>抵達時<br>間 | 帶隊官<br>(姓名、電話)<br>操作員<br>(姓名、電話) | 機組編號         | 申請單位<br>簽收時間 | 組裝完<br>成時間 | 撤離時<br>間 |
|----|------|---------------------------------------|------|-------------------|----------|----------|------|----------------|----------------------------------|--------------|--------------|------------|----------|
|    |      |                                       |      |                   |          |          |      |                |                                  | 到達報到<br>地點時間 | 到達抽水<br>地點時間 | 開始抽<br>水時間 |          |
| 1. |      |                                       |      | 姓名：<br><br>電話：    |          |          |      |                | 姓名：<br>電話：<br>姓名：<br>電話：         |              |              |            |          |
| 2. |      |                                       |      | 姓名：<br><br>電話：    |          |          |      |                | 姓名：<br>電話：<br>姓名：<br>電話：         |              |              |            |          |

註：一、粗黑框內由審核機關填寫。二、同一支援鄉鎮請填寫一列。三、粗黑框右側由各支援單位填寫。

第 頁/共 頁

|                        |                       |                  |
|------------------------|-----------------------|------------------|
| <b>擬辦</b> （經濟部抽水機調度小組） | <b>審核</b> （抽水機小組值班科長） | <b>核定</b> （值班組長） |
|                        |                       |                  |

備註：依作業須知規定，申請單位應負擔支援單位支援所需各項費用及運轉油料及人員餐飲費用。

附錄 6、各類聯絡表

附錄 6-1、宜蘭縣災情人員與防汛搶險隊員編組表

| 112 年宜蘭縣政府淹水災情專責人員與防汛搶險隊員編組表 |                  |            |                 |                 |  |      |
|------------------------------|------------------|------------|-----------------|-----------------|--|------|
| 縣市政府                         |                  | 宜蘭縣政府      |                 |                 |  |      |
| 災情通報專線                       |                  | 03-9251000 |                 |                 |  |      |
| 災情查察人員                       | 任務：巡察轄管範圍，主動察覺災情 | 姓名         | 職務              | 辦公室電話           | 行動電話   | 責任區域 |
|                              |                  | 張智斌        | 技士              | 03-9251000#8168 |  | 頭城鎮  |
|                              |                  | 游凱翔        | 駐衛警             | 03-9251000#8178 |  | 礁溪鄉  |
|                              |                  | 游錦璋        | 技術員             | 03-9251000#8176 |  | 宜蘭市  |
|                              |                  | 劉宇軒        | 技士              | 03-9251000#8179 |  | 員山鄉  |
|                              |                  | 鄭勝文        | 約聘人員            | 03-9251000#8172 |  | 壯圍鄉  |
|                              |                  | 林澤松        | 約聘人員            | 03-9251000#8166 |  | 大同鄉  |
|                              |                  | 王錫泉        | 約聘人員            | 03-9251000#8169 |  | 五結鄉  |
|                              |                  | 吳明倫        | 約僱人員            | 03-9251000#8179 |  | 冬山鄉  |
|                              |                  | 游本長        | 技術員             | 03-9251000#8175 |  | 羅東鎮  |
|                              |                  | 劉政儒        | 約聘人員            | 03-9251000#8170 |  | 三星鄉  |
|                              |                  | 廖修慰        | 技佐              | 03-9251000#8171 |  | 蘇澳鎮  |
|                              |                  | 莊宗穎        | 駐衛警             | 03-9251000#8177 |  | 南澳鄉  |
|                              | 陳維晟              | 技士         | 03-9251000#8163 |                 | 宜蘭縣全區  |      |
| 災情通報人員                       | 姓名               | 職務         | 辦公室電話           | 行動電話            | 電子信箱   |      |
| 任務：通報災情予權責機關                 | 許敏雄              | 科長         | 03-9251000#8150 |                 | <a href="mailto:david@mail.e-land.gov.tw">david@mail.e-land.gov.tw</a>     |      |
|                              | 陳維晟              | 技士         | 03-9251000#8171 |                 | <a href="mailto:cws3300@mail.e-land.gov.tw">cws3300@mail.e-land.gov.tw</a> |      |

**112 年宜蘭縣政府淹水災情專責人員與防汛搶險隊員編組表**

| 縣市政府   |                       | 宜蘭縣政府      |           |                 |             |                     |
|--------|-----------------------|------------|-----------|-----------------|-------------|---------------------|
| 災情通報專線 |                       | 03-9251000 |           |                 |             |                     |
|        | <b>災情查證人員</b>         | <b>姓名</b>  | <b>職務</b> | <b>辦公室電話</b>    | <b>行動電話</b> | <b>責任區域</b>         |
|        | 任務：確認由民眾傳播及媒體傳播災情知正確性 | 吳明倫        | 約僱人員      | 03-9251000#8179 |             | 冬山鄉、五結鄉、三星鄉、羅東鎮     |
|        |                       | 王錫泉        | 約聘人員      | 03-9251000#8169 |             | 南澳鄉、蘇澳鎮、大同鄉         |
|        |                       | 鄭勝文        | 約聘人員      | 03-9251000#8172 |             | 壯圍鄉、宜蘭市、礁溪鄉、頭城鎮、員山鄉 |
| 防汛搶險隊  | <b>編組任務執行內容</b>       | <b>姓名</b>  | <b>職務</b> | <b>辦公室電話</b>    | <b>行動電話</b> | <b>責任區域</b>         |
|        | 負責指揮縣內災情查察相關事宜        | 李岳儒        | 處長        | 03-9251000#8000 |             | 負責指揮縣內災情查察相關事宜      |
|        | 協助指揮縣內災情查察相關事宜        | 張謙祥        | 副處長       | 03-9251000#8002 |             | 協助指揮縣內災情查察相關事宜      |
|        | 協助指揮縣內災情查察相關事宜        | 許敏雄        | 科長        | 03-9251000#8150 |             | 協助指揮縣內災情查察相關事宜      |
|        | 緊急連絡調度搶修廠商及防汛設備       | 陳維晟        | 技士        | 03-9251000#8171 |             | 緊急連絡調度搶修廠商及防汛設備     |

附錄 6-2、河川局移動式抽水機聯絡表

| 編號    | 使用單位  | 存放地點  | 地址          | 保管人 | 連絡電話 | 馬力<br>(HP) | 口徑<br>(英吋) | 額訂揚程<br>(M) | 抽水量<br>(CMS) | 抽水機<br>種類 |
|-------|-------|-------|-------------|-----|------|------------|------------|-------------|--------------|-----------|
| 一河-01 | 第一河川局 | 第一河川局 | 宜蘭市民權新路 4 號 | 王宗惇 |      |            | 12"        |             | 0.3          | NLLL      |
| 一河-02 | 第一河川局 | 第一河川局 | 宜蘭市民權新路 4 號 | 王宗惇 |      |            | 12"        |             | 0.3          | NLLL      |
| 一河-03 | 第一河川局 | 第一河川局 | 宜蘭市民權新路 4 號 | 王宗惇 |      |            | 12"        |             | 0.3          | NLLL      |



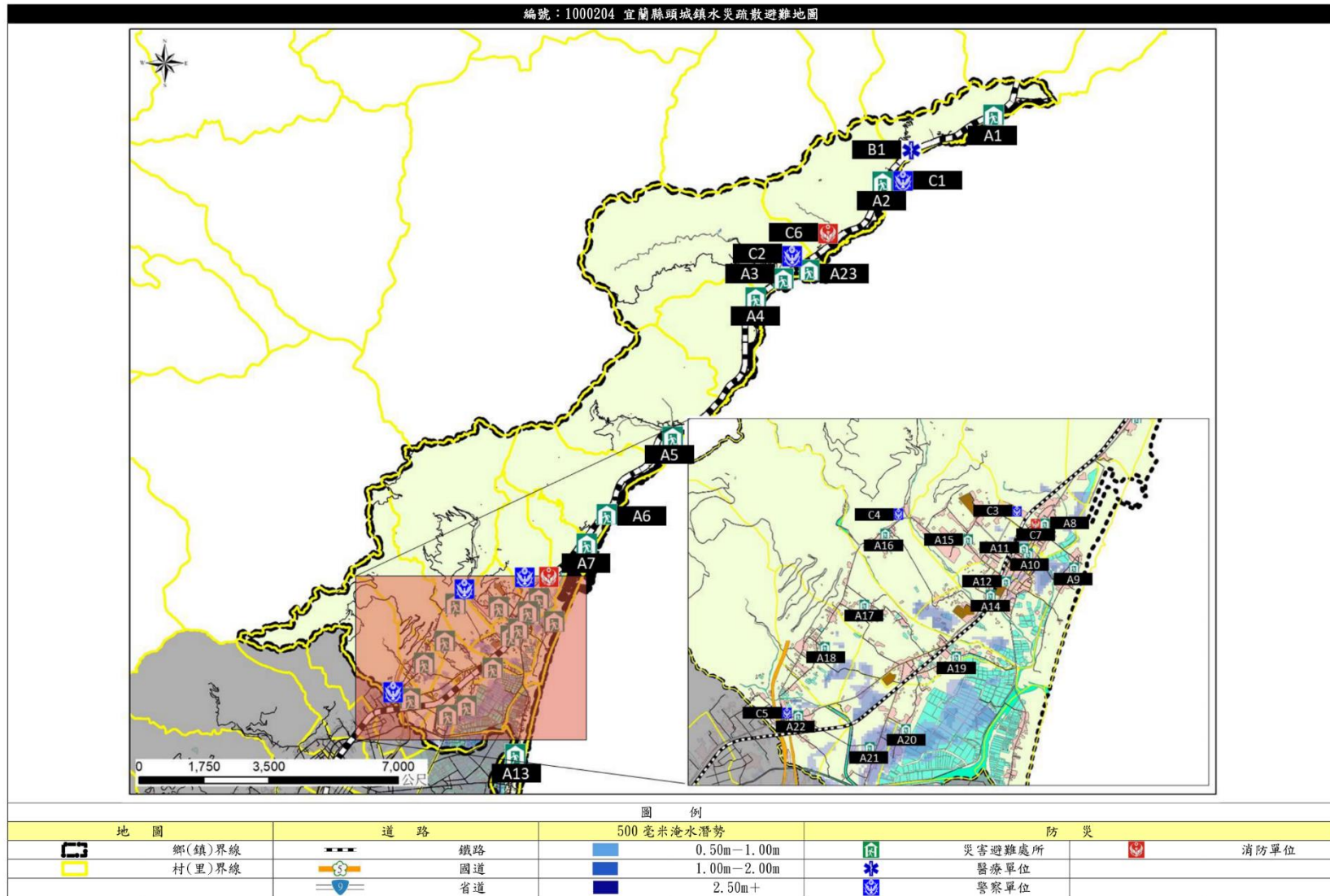
附錄 6-3、水災緊急通報資料表

| 單 位                     |                  | 電話                         | 傳真/手機                      |
|-------------------------|------------------|----------------------------|----------------------------|
| 宜蘭縣災害應變中心               |                  | 03-9311294#231             | 03-9323175                 |
| 宜蘭縣政府                   | 縣長 林姿妙           | 03-9251000#2000            | 03-9329464                 |
|                         | 警察局              | 03-9325147                 | 03-9356382                 |
|                         | 消防局              | 03-9365027                 | 03-9323175                 |
|                         | 衛生局              | 03-9322634                 | 03-9369384                 |
|                         | 社會處              | 03-9328822                 | 03-9328522                 |
|                         | 民政處              | 03-9251000                 | 03-9251179                 |
|                         | 水利資源處處長 李岳儒      | 03-9251000#8000            | 0932293669                 |
|                         | 水利資源處下水道科科長 廖政彥  | 03-9251000#8050            | -                          |
|                         | 水利資源處水利工程科科長 黃竣瑋 | 03-9251000#8010            | 0919837963                 |
|                         | 水利資源處水利行政科科長 許敏雄 | 03-9251000#8150            | 0922334362                 |
|                         | 水利資源處水土保持科科長 陳俊宏 | 03-9251000#1050            | 0972226703                 |
|                         | 水利資源處下水道科        | 03-9251000                 | 03-9254017                 |
|                         | 水利資源處水利工程科       | 03-9251000                 | 03-9254551                 |
|                         | 水利資源處水利行政科       | 03-9251000                 | 03-9252741                 |
|                         | 水利資源處水土保持科       | 03-9251000                 | 03-9255098                 |
|                         | 十三股抽水站           | 03-9775404                 |                            |
|                         | 砂仔港抽水站           | 03-9884044                 |                            |
| 宜蘭市公所                   | 新生抽水站            | 03-9289620                 | 03-9289614                 |
|                         | 宜東抽水站            | 03-9374155                 |                            |
|                         | 金六結抽水站           | 03-9321320                 |                            |
|                         | 文昌抽水站            | 03-9322407                 |                            |
|                         | 力行抽水站            | 9356380                    |                            |
| 經濟部<br>水利署              | 災害緊急應變中心         | 02-37073110<br>02-37073119 | 02-37073044<br>02-37073124 |
|                         | 第一河川局防汛專線        | 03-9310659                 | 03-9331340                 |
|                         | 第一河川局工務課         | 03-9322819                 | 03-9362734                 |
|                         | 第一河川局管理課         | 03-9367410                 | 03-9368262                 |
| 交通部<br>公路總局<br>第四區養護工程處 | 總機               | 03-9962501~8               | 03-9960721                 |
|                         | 工務課              | 03-9973321                 | 03-9972652                 |
|                         | 養護課              | 03-9962683                 | 03-9972652                 |
|                         | 頭城工務段            | 03-9882058                 | 03-9888187                 |
|                         | 南澳工務段            | 03-9882161~3               | 03-9982138                 |
|                         | 獨立山工務段           | 03-9809601~2               | 03-9809665                 |
|                         | 花蓮工務段            | 03-8230570~4               | 03-8228018                 |
| 台灣省自來水公司第八區管理處工務課       |                  | 03-9229847#300             | 03-9231891                 |
| 行政院農業委員會農田水利署宜蘭管理處      |                  | 03-9255000                 | 03-9365539                 |

附錄 6-4、宜蘭縣內抽水站位置及管理聯絡人表

| 抽水站名稱       | 鄉鎮  | 村里  | X 座標   | Y 座標    | 啟動水位  | 抽水機型式 | 數量 | 抽水量    | 電話      | 管理單位  | 聯絡人 | 連絡電話           | 傳真         |
|-------------|-----|-----|--------|---------|-------|-------|----|--------|---------|-------|-----|----------------|------------|
| 十三股抽水站      | 頭城鎮 | 竹安里 | 331495 | 2746030 | 以現場為準 | 軸流式   | 4  | 5.4cms | 9775404 | 宜蘭縣政府 | 鄭勝文 | 039251000#8172 | 03-9252741 |
| 砂仔港抽水站      | 頭城鎮 | 中崙里 | 330210 | 2747303 | 以現場為準 | 軸流式   | 4  | 2.2cms | 9884044 | 宜蘭縣政府 | 鄭勝文 | 039251000#8172 | 03-9252741 |
| 新生抽水站       | 宜蘭市 | 新生里 | 326196 | 2740080 | 以現場為準 | 螺旋式   | 3  | 4cms   | 9289620 | 宜蘭市公所 | 劉志哲 | 03-9325164#703 | 03-9357970 |
| 宜東抽水站       | 宜蘭市 | 延平里 | 328005 | 2739147 | 以現場為準 | 立軸式   | 5  | 5cms   | 9374155 | 宜蘭市公所 | 劉志哲 | 03-9325164#703 | 03-9357970 |
| 金六結抽水站      | 宜蘭市 | 負郭里 | 324212 | 2739161 | 以現場為準 | 立軸式   | 3  | 3cms   | 9321320 | 宜蘭市公所 | 劉志哲 | 03-9325164#703 | 03-9357970 |
| 文昌抽水站       | 宜蘭市 | 西門里 | 324663 | 2739493 | 以現場為準 | 立軸式   | 2  | 2cms   | 9322407 | 宜蘭市公所 | 劉志哲 | 03-9325164#703 | 03-9357970 |
| 力行抽水站       | 宜蘭市 | 小東里 | 326077 | 2739896 | 以現場為準 | 立軸式   | 4  | 1cms   | 9356380 | 宜蘭市公所 | 劉志哲 | 03-9325164#703 | 03-9357970 |
| 新南抽水站       | 壯圍鄉 | 新南村 | 332700 | 2734913 | 以現場為準 | 豎軸式   | 4  | 12cms  |         | 宜蘭縣政府 | 曾伯彥 | 039251000#8063 | 03-9254017 |
| 上大福抽水站      | 壯圍鄉 | 新社村 | 332420 | 2742777 | 以現場為準 | 豎軸式   | 2  | 4cms   | 9308679 | 宜蘭縣政府 | 鄭勝文 | 039251000#8172 | 03-9252741 |
| 玉田抽水站       | 礁溪鄉 | 時潮村 | 331039 | 2745416 | 以現場為準 | 豎軸式   | 4  | 10cms  | 9889813 | 宜蘭縣政府 | 鄭勝文 | 039251000#8172 | 03-9252741 |
| 塭底抽水站       | 礁溪鄉 | 時潮村 | 331606 | 2745275 | 以現場為準 | 豎軸式   | 3  | 6cms   | 9889751 | 宜蘭縣政府 | 鄭勝文 | 039251000#8172 | 03-9252741 |
| 月眉抽水站       | 羅東鎮 | 新群里 | 331113 | 2729498 | 以現場為準 | 沉水式   | 2  | 2 cms  | 9605502 | 宜蘭縣政府 | 吳明倫 | 039251000#8179 | 03-9252741 |
| 打那岸抽水站      | 冬山鄉 | 武淵村 | 332147 | 2729447 | 以現場為準 | 螺旋式   | 2  | 2 cms  | 9503847 | 宜蘭縣政府 | 吳明倫 | 039251000#8179 | 03-9252741 |
| 平行排水<br>抽水站 | 五結鄉 | 錦眾村 | 333972 | 2732871 | 以現場為準 | 豎軸式   | 6  | 18 cms | 9605594 | 宜蘭縣政府 | 吳明倫 | 039251000#8179 | 03-9252741 |
| 清水抽水站       | 五結鄉 | 季新村 | 333994 | 2731697 | 以現場為準 | 豎軸式   | 2  | 4 cms  | 9506742 | 宜蘭縣政府 | 吳明倫 | 039251000#8179 | 03-9252741 |
| 茅仔寮抽水站      | 五結鄉 | 錦眾村 | 333167 | 2733673 | 以現場為準 | 豎軸式   | 2  | 4cms   | 9603021 | 宜蘭縣政府 | 吳明倫 | 039251000#8179 | 03-9252741 |
| 二結抽水站       | 五結鄉 | 大吉村 | 330118 | 2734005 | 以現場為準 | 豎軸式   | 2  | 6cms   | 9602995 | 宜蘭縣政府 | 吳明倫 | 039251000#8179 | 03-9252741 |

# 附錄 7、全縣各鄉鎮市水災疏散避難圖

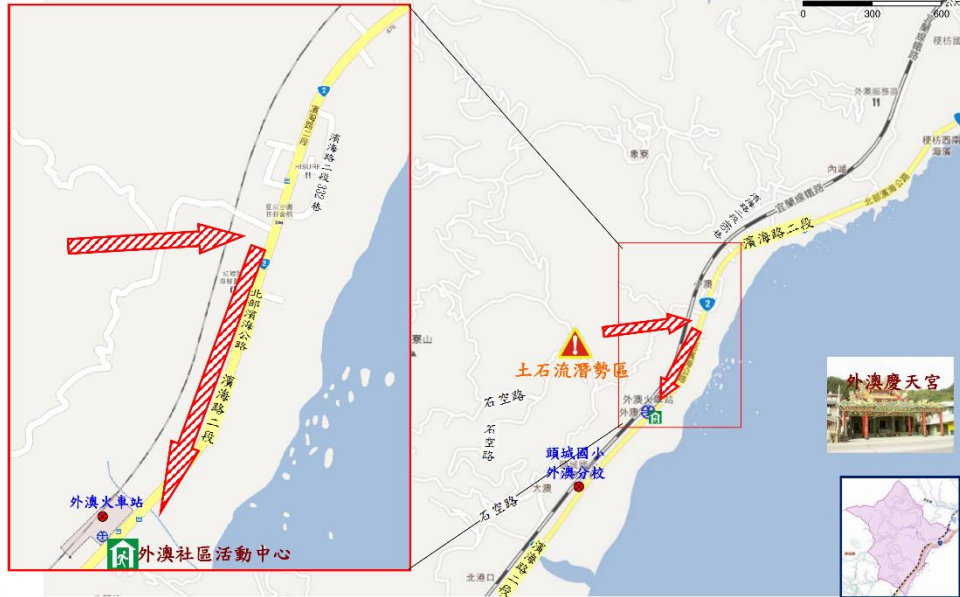




## 宜蘭縣頭城鎮【外澳里】簡易疏散避難圖

編號：1000204-006

|   |   |
|---|---|
| 防災資訊表   |   |
| 外澳里基本資料   |   |
| 總人口數：973 人  |   |
| 災害通報單位(人員)  |   |
| 1. 頭城鎮災害應變中心  | 電話：03-9779011   |
| 2. 里長-張鐵瀚   | 手機：0919-214387  |
| 3. 頭城分駐所  | 電話：03-9771125   |
| 4. 頭城消防分隊   | 電話：03-9771044   |
| 5. 警察局 110、消防局 119  |   |
| 6. 頭城工務段  | 電話：03-9882058   |
| 防災資訊  |   |
| 1. 行政院農委會水土保持局  | <a href="http://246.swcb.gov.tw/">http://246.swcb.gov.tw/</a>                       |
| 2. 經濟部水利署   | <a href="http://www.wra.gov.tw/">http://www.wra.gov.tw/</a>                         |
| 3. 中央氣象局  | <a href="http://www.cwb.gov.tw/">http://www.cwb.gov.tw/</a>                         |
| 4. 宜蘭縣政府消防局   | <a href="http://fire.e-land.gov.tw/">http://fire.e-land.gov.tw/</a>                 |
| 5. 頭城鎮公所  | <a href="http://www.toucheng.e-land.gov.tw/">http://www.toucheng.e-land.gov.tw/</a> |
| 避難處所  |   |
| 外澳社區活動中心  |   |
| 面積：232 平方公尺   |   |
| 容納：49 人   |   |
| 地址：外澳里澳海路二段 212 號   |   |
| 管理人：莊妙玲   |   |
| 電話：03-9772371   |   |
|  |   |
| 宜蘭縣政府消防局·頭城鎮公所<br>112 年 01 月更新  |   |

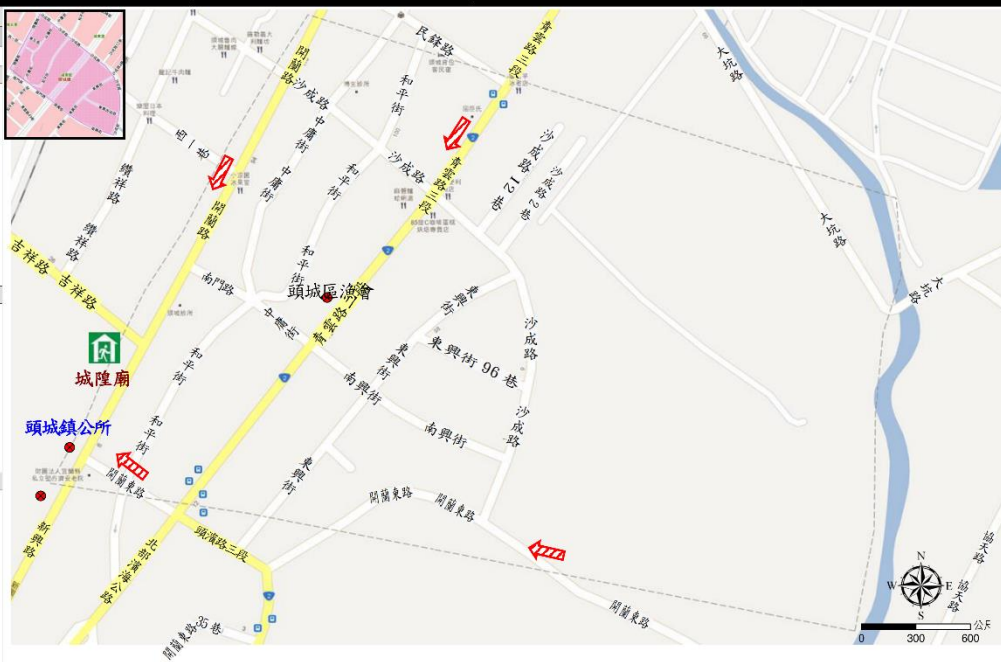


|  |   |  |
|--|---|--|
|  疏散避難方向   |  災害警告標誌設置點 |  室內避難處所 |
|  通用災害類別 |   |  |

## 宜蘭縣頭城鎮【城南里】簡易疏散避難圖

編號：1000204-013

|   |   |
|---|---|
| 防災資訊表   |   |
| 城南里基本資料   |   |
| 總人口數：721 人  |   |
| 災害通報單位(人員)  |   |
| 1. 頭城鎮災害應變中心  | 電話：03-9779011   |
| 2. 里長-林春二   | 電話：03-9779977<br>手機：0928-075897   |
| 3. 頭城分駐所  | 電話：03-9771125   |
| 4. 頭城消防分隊   | 電話：03-9771044   |
| 5. 警察局 110、消防局 119  |   |
| 6. 頭城工務段  | 電話：03-9882058   |
| 防災資訊  |   |
| 1. 行政院農委會水土保持局  | <a href="http://246.swcb.gov.tw/">http://246.swcb.gov.tw/</a>                       |
| 2. 經濟部水利署   | <a href="http://www.wra.gov.tw/">http://www.wra.gov.tw/</a>                         |
| 3. 中央氣象局  | <a href="http://www.cwb.gov.tw/">http://www.cwb.gov.tw/</a>                         |
| 4. 宜蘭縣政府消防局   | <a href="http://fire.e-land.gov.tw/">http://fire.e-land.gov.tw/</a>                 |
| 5. 頭城鎮公所  | <a href="http://www.toucheng.e-land.gov.tw/">http://www.toucheng.e-land.gov.tw/</a> |
| 避難處所  |   |
| 城隍廟   |   |
| 面積：220 平方公尺   |   |
| 容納：46 人   |   |
| 地址：新建里吉祥路 1 號   |   |
| 管理人：莊妙玲   |   |
| 電話：03-9772371   |   |
|  |   |
| 宜蘭縣政府消防局·頭城鎮公所<br>112 年 01 月更新  |   |



|  |   |  |
|--|---|--|
|  疏散避難方向   |  災害警告標誌設置點 |  室內避難處所 |
|  通用災害類別 |   |  |

### 宜蘭縣頭城鎮【新建里】簡易疏散避難圖

編號：1000204-015

|   |  |
|---|--|
| 防災資訊表   |  |
| 基本資料  |  |
| 新裡里基本資料   |  |
| 總人口數：2,376 人  |  |
| 災害通報單位(人員)  |  |
| 1.  | 頭城鎮災害應變中心<br>電話：03-9779011   |
| 2.  | 里長-王新輝<br>電話：03-9773214<br>手機：0910-259877  |
| 3.  | 頭城分駐所<br>電話：03-9771125   |
| 4.  | 頭城消防分隊<br>電話：03-9771044  |
| 5.  | 警察局 110、消防局 119  |
| 6.  | 頭城工務段<br>電話：03-9882058   |
| 防災資訊  |  |
| 1.  | 行政院農委會水土保持局<br><a href="http://246.swcb.gov.tw/">http://246.swcb.gov.tw/</a>                 |
| 2.  | 經濟部水利署<br><a href="http://www.wra.gov.tw/">http://www.wra.gov.tw/</a>                        |
| 3.  | 中央氣象局<br><a href="http://www.cwb.gov.tw/">http://www.cwb.gov.tw/</a>                         |
| 4.  | 宜蘭縣政府消防局<br><a href="http://fire.e-land.gov.tw/">http://fire.e-land.gov.tw/</a>              |
| 5.  | 頭城鎮公所<br><a href="http://www.toucheng.e-land.gov.tw/">http://www.toucheng.e-land.gov.tw/</a> |
| 避難處所  |  |
| 新建社區活動中心  |  |
| 面積：588 平方公尺   |  |
| 容納：124 人  |  |
| 地址：新建里新興路 234-1 號   |  |
| 管理人：莊妙玲   |  |
| 電話：03-9772371   |  |
|  |  |
| 宜蘭縣政府消防局<br>頭城鎮公所<br>112 年 01 月更新   |  |



### 宜蘭縣頭城鎮【二城里、金盈里】簡易疏散避難圖

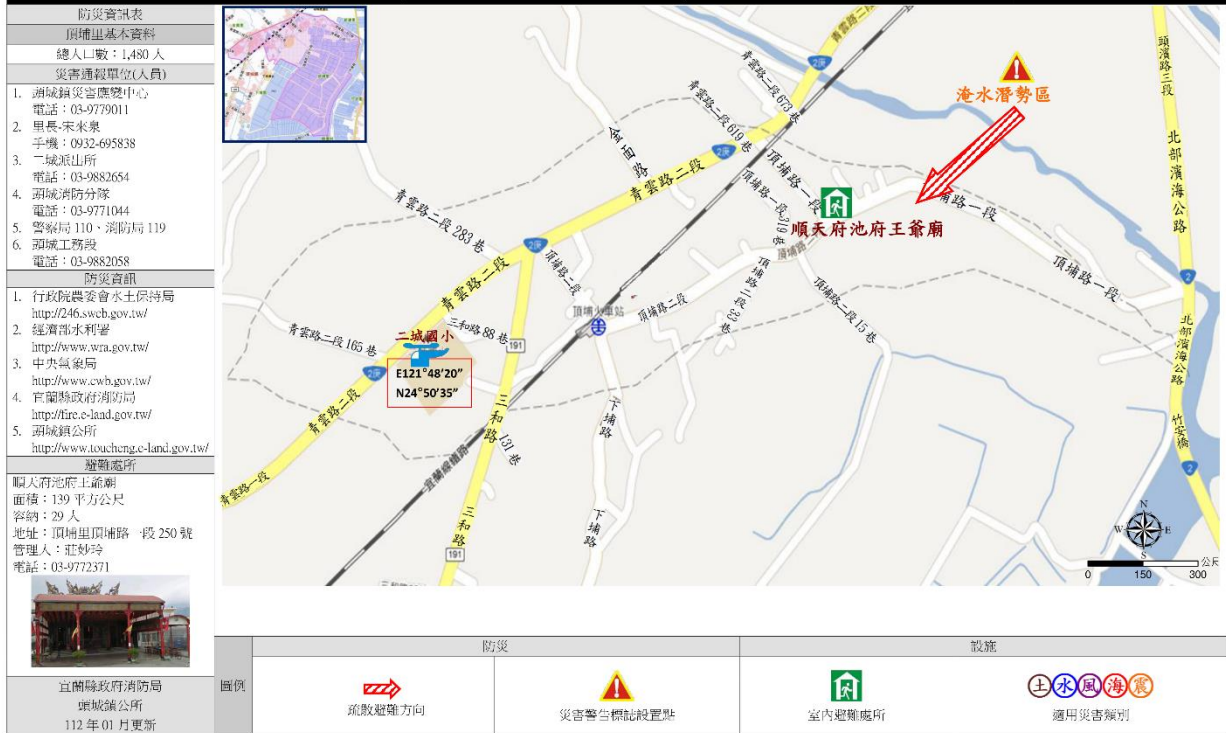
編號：1000204-019

|   |  |
|---|--|
| 防災資訊表   |  |
| 基本資料  |  |
| 二城里總人口數：1,245 人   |  |
| 金盈里總人口數：799 人   |  |
| 災害通報單位(人員)  |  |
| 1.  | 頭城鎮災害應變中心<br>電話：03-9779011   |
| 2.  | 金盈里里長-林漢謙<br>手機：0935-577784  |
| 3.  | 二城里里長-張金理<br>電話：03-9886233<br>手機：0928-072558   |
| 4.  | 二城派出所<br>電話：03-9882654   |
| 5.  | 福成里(里)所<br>電話：03-9771896   |
| 6.  | 頭城消防分隊<br>電話：03-9771044  |
| 7.  | 警察局 110、消防局 119  |
| 8.  | 頭城工務段<br>電話：03-9882058   |
| 防災資訊  |  |
| 1.  | 行政院農委會水土保持局<br><a href="http://246.swcb.gov.tw/">http://246.swcb.gov.tw/</a>                 |
| 2.  | 經濟部水利署<br><a href="http://www.wra.gov.tw/">http://www.wra.gov.tw/</a>                        |
| 3.  | 中央氣象局<br><a href="http://www.cwb.gov.tw/">http://www.cwb.gov.tw/</a>                         |
| 4.  | 宜蘭縣政府消防局<br><a href="http://fire.e-land.gov.tw/">http://fire.e-land.gov.tw/</a>              |
| 5.  | 頭城鎮公所<br><a href="http://www.toucheng.e-land.gov.tw/">http://www.toucheng.e-land.gov.tw/</a> |
| 避難處所  |  |
| 二城社區活動中心  |  |
| 面積：555 平方公尺   |  |
| 容納：117 人  |  |
| 地址：二城里青雲路一段 143 號   |  |
| 管理人：莊妙玲   |  |
| 電話：03-9772371   |  |
|  |  |
| 宜蘭縣政府消防局、頭城鎮公所<br>112 年 01 月更新  |  |



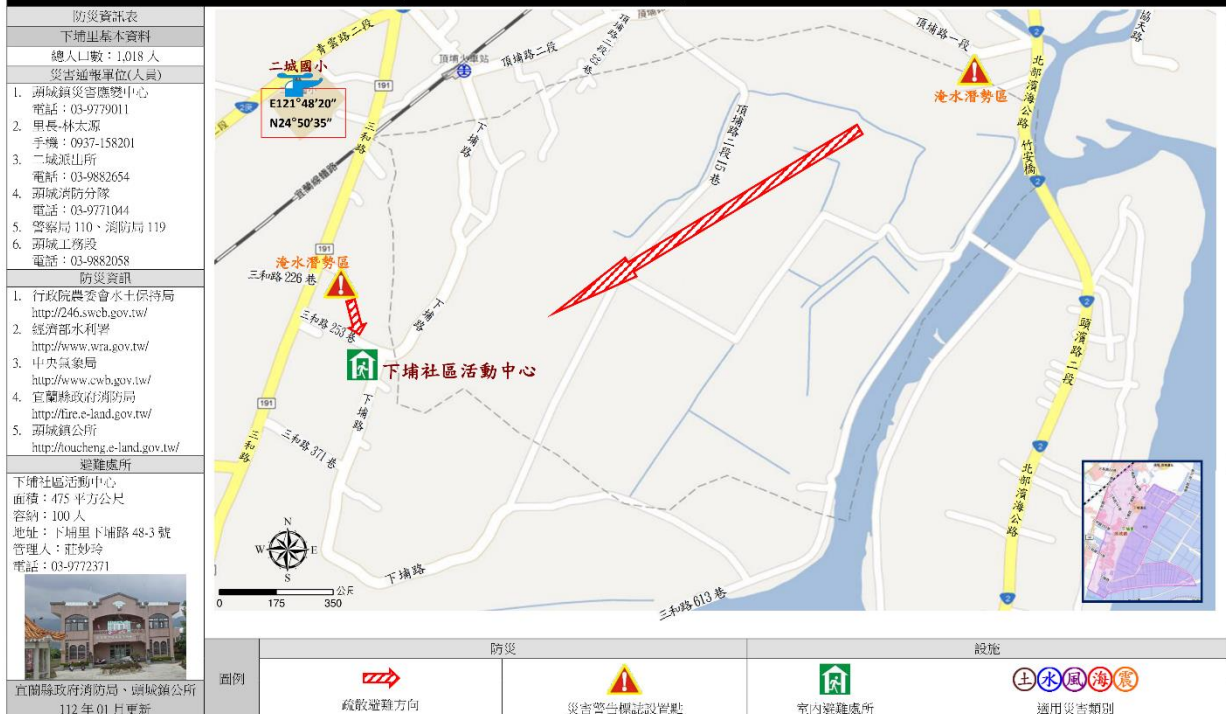
### 宜蘭縣頭城鎮【頂埔里】簡易疏散避難圖

編號：1000204-020



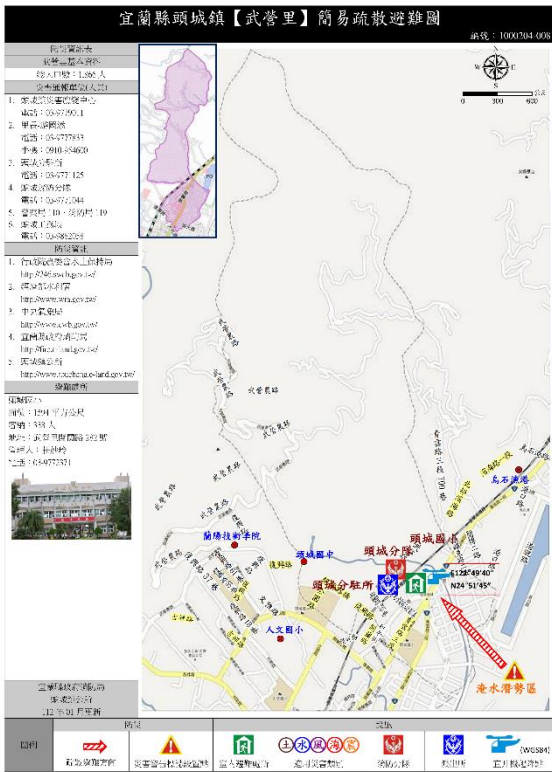
### 宜蘭縣頭城鎮【下埔里】簡易疏散避難圖

編號：1000204-021











# 宜蘭縣頭城鎮【金面里】簡易疏散避難圖

編號：1000204-018



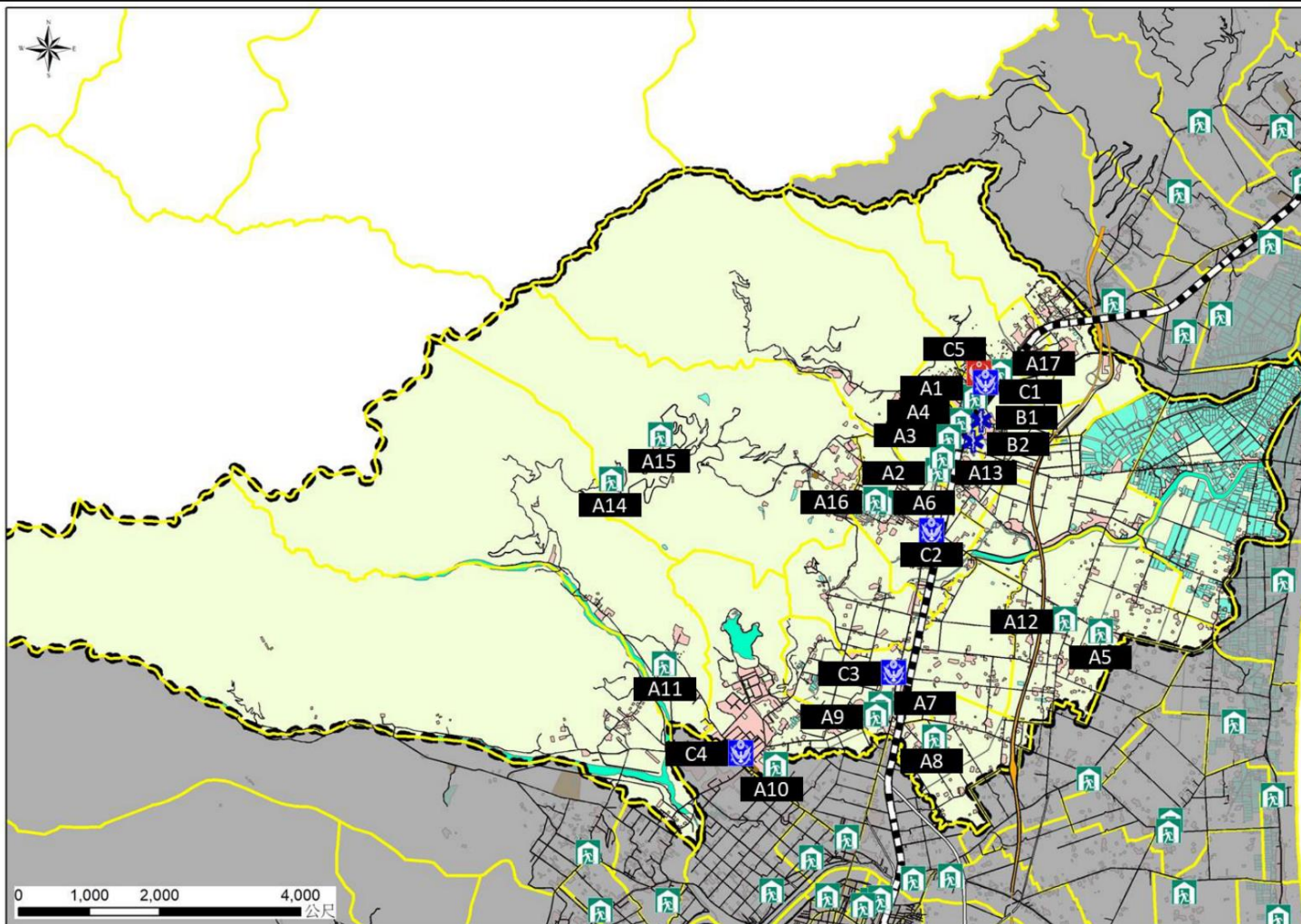
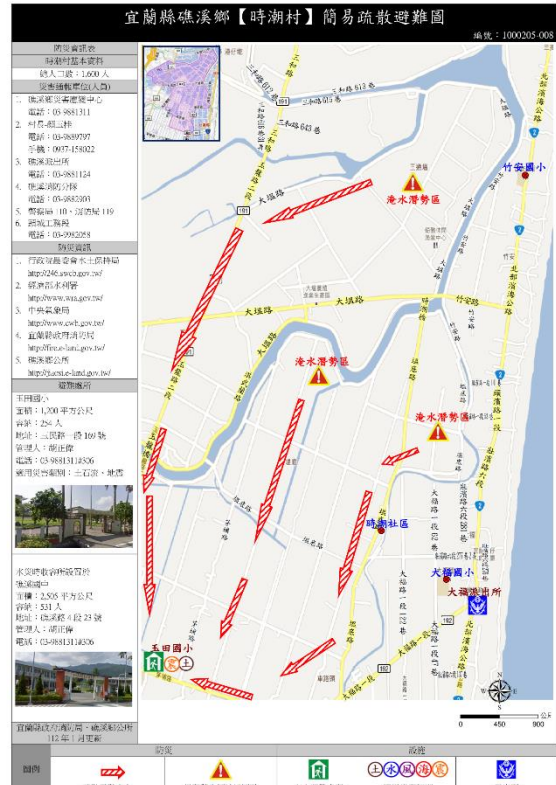
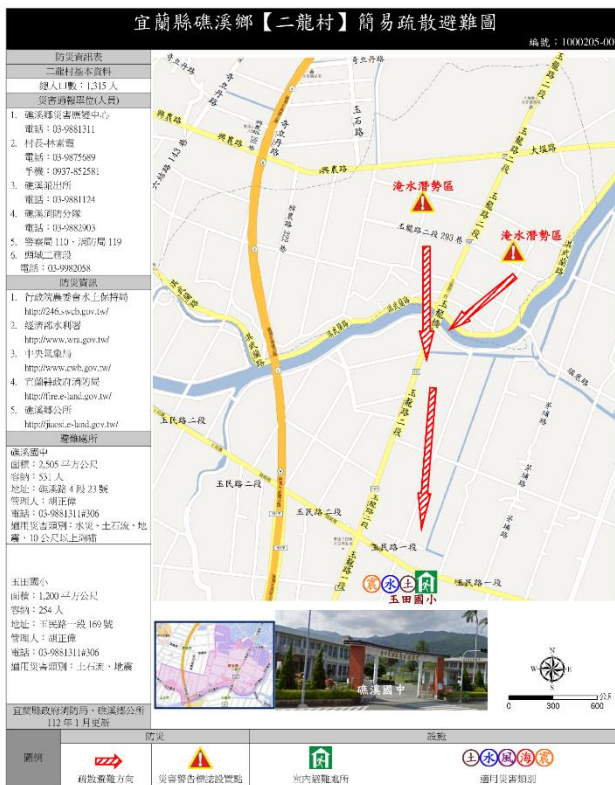
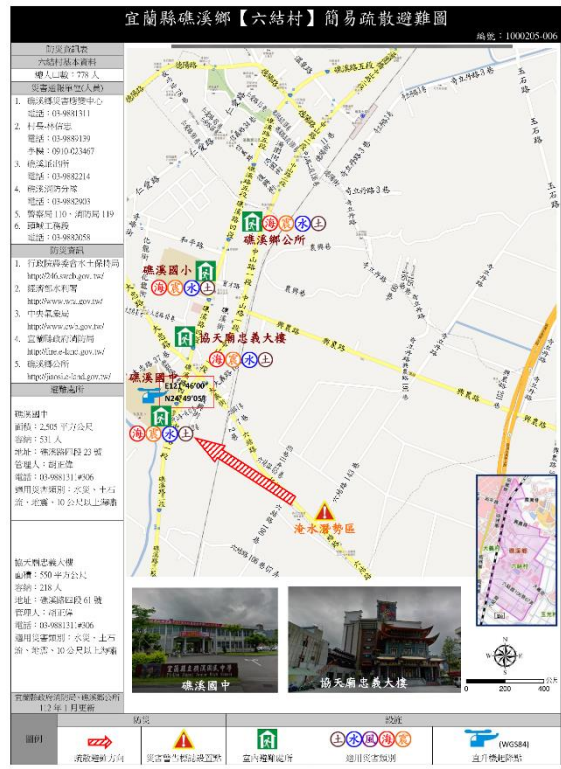
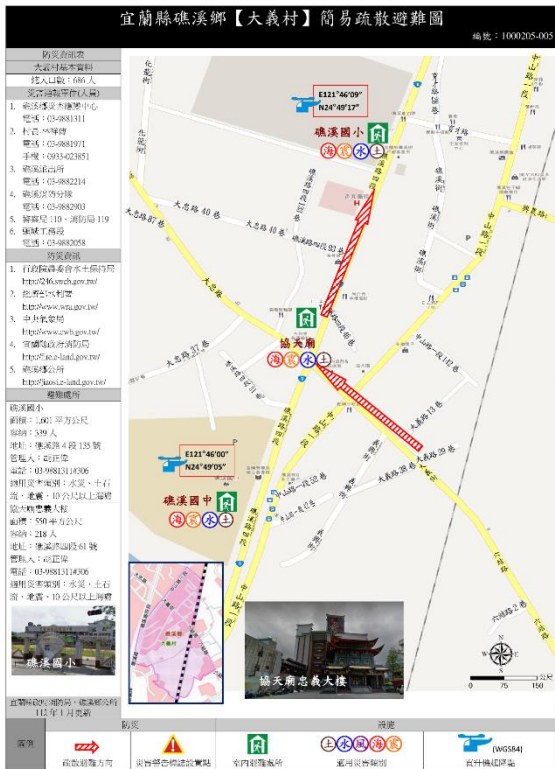


圖 例

| 地 圖 |        | 道 路 |    | 500 毫米淹水潛勢 |             | 防 災 |        |
|-----|--------|-----|----|------------|-------------|-----|--------|
|     | 鄉(鎮)界線 |     | 鐵路 |            | 0.50m-1.00m |     | 災害避難處所 |
|     | 村(里)界線 |     | 國道 |            | 1.00m-2.00m |     | 醫療單位   |
|     |        |     | 省道 |            | 2.50m+      |     | 警察單位   |
|     |        |     |    |            |             |     | 消防單位   |

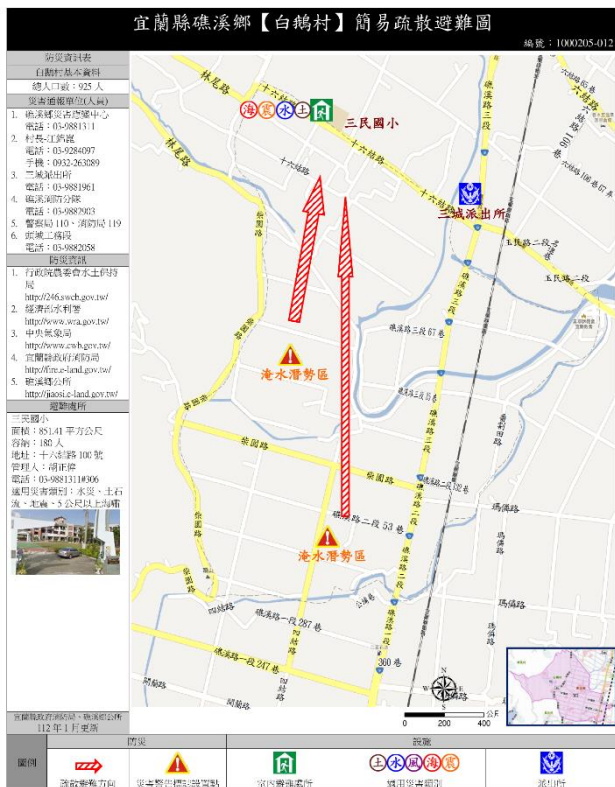


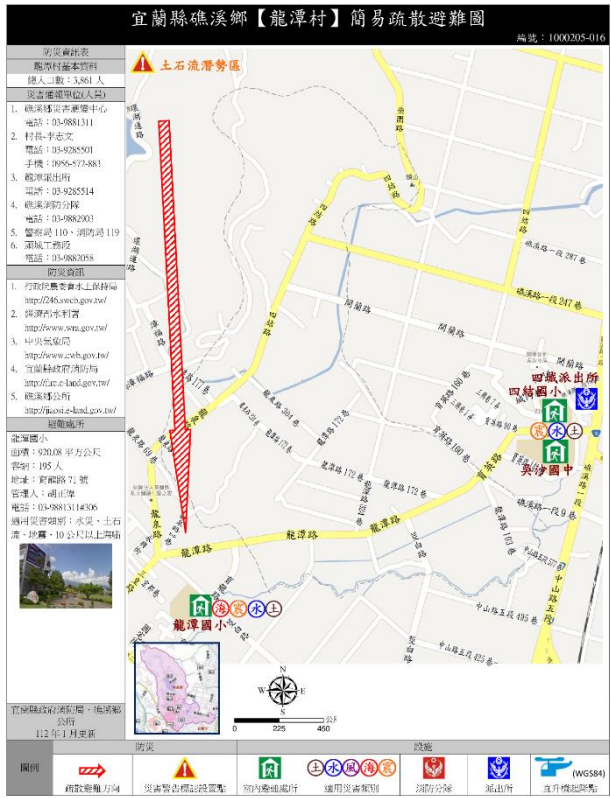
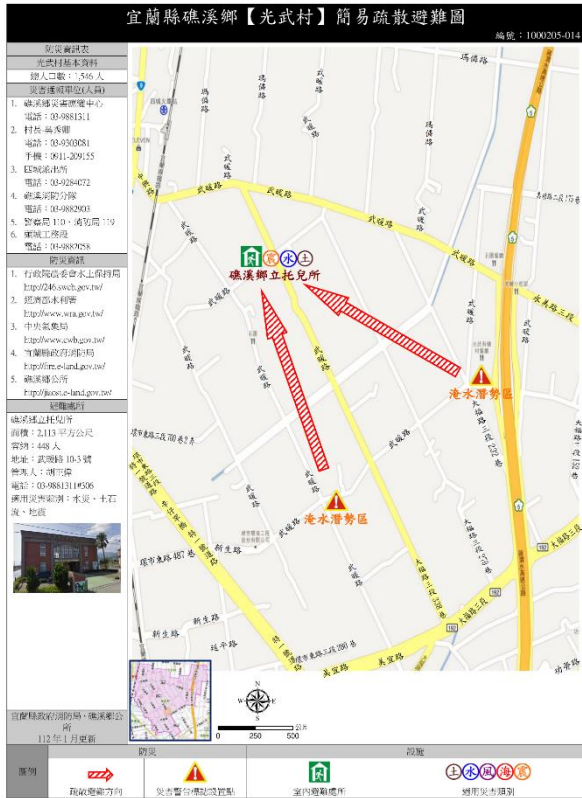












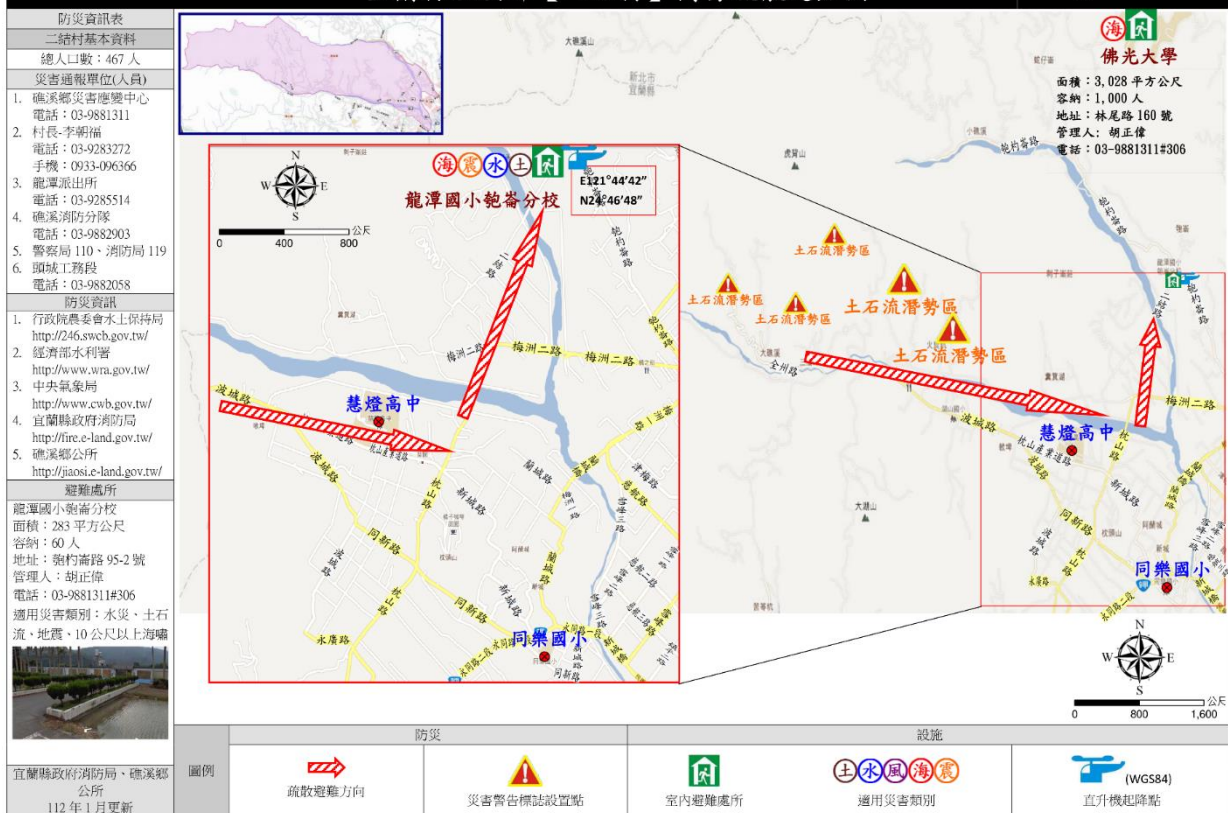
### 宜蘭縣礁溪鄉【匏崙村】簡易疏散避難圖

編號：1000205-017



### 宜蘭縣礁溪鄉【二結村】簡易疏散避難圖

編號：1000205-018



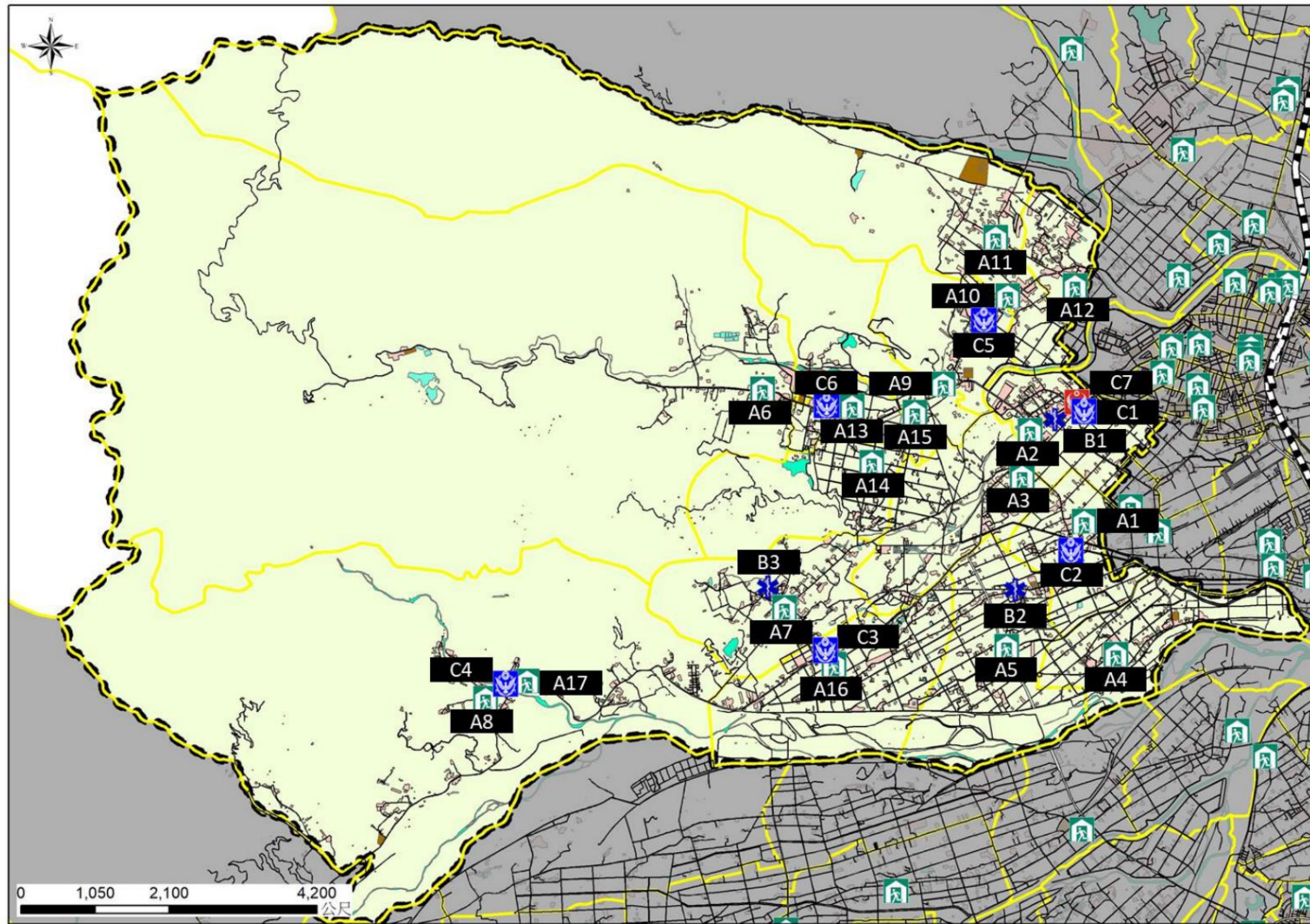
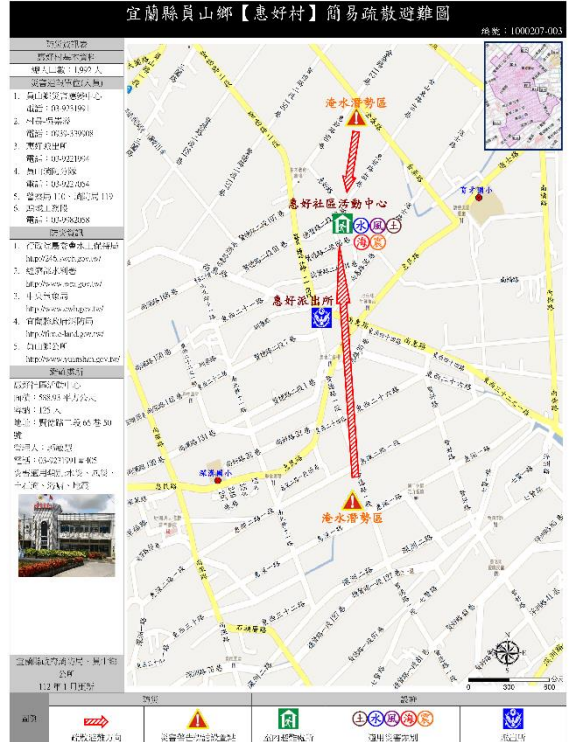


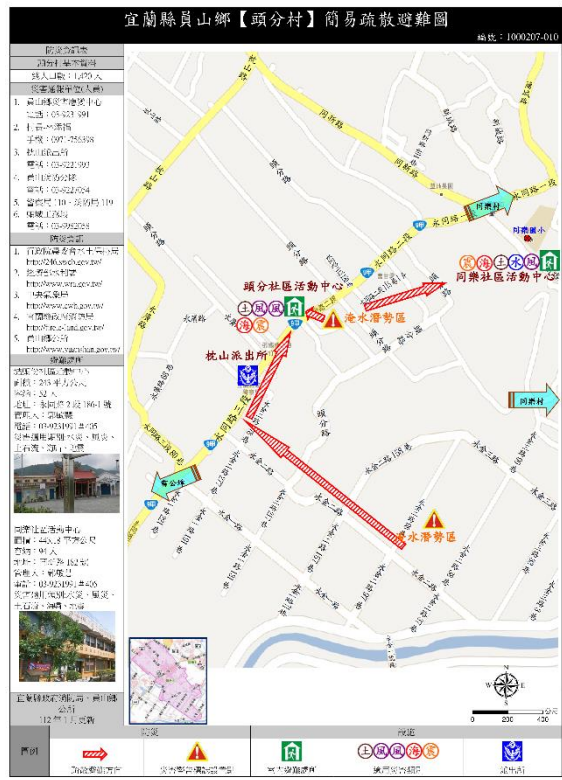
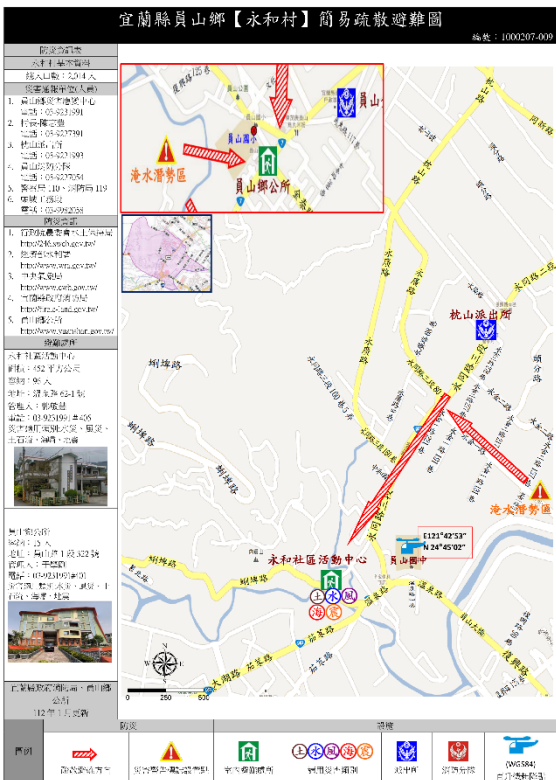
圖 例

| 地 圖 |        | 道 路 |    | 500 毫米淹水潛勢 |             | 防 災 |        |
|-----|--------|-----|----|------------|-------------|-----|--------|
|     | 鄉(鎮)界線 |     | 鐵路 |            | 0.50m-1.00m |     | 災害避難處所 |
|     | 村(里)界線 |     | 省道 |            | 1.00m-2.00m |     | 醫療單位   |
|     |        |     |    |            | 2.50m+      |     | 警察單位   |
|     |        |     |    |            |             |     | 消防單位   |

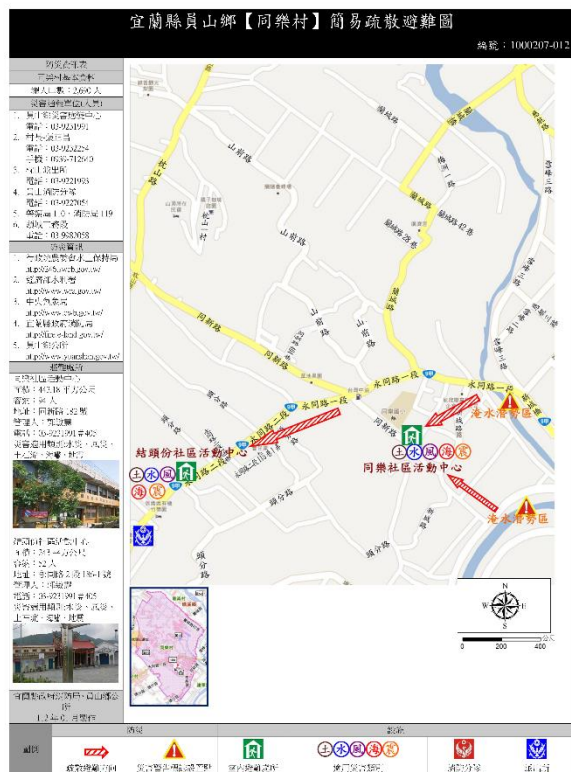














宜蘭縣員山鄉【湖西村】簡易疏散避難圖

編號：1000207-016

|  |  |        |           |                |        |                |
|--|--|--------|-----------|----------------|--------|----------------|
| <p><b>防災資訊表</b></p> <p>湖西村基本資料</p> <p>總人口數：1,459 人</p> <p>災害通報單位(人員)</p> <ol style="list-style-type: none"> <li>1. 員山鄉災害應變中心<br/>電話：03-9231991</li> <li>2. 村長 蔡明仁<br/>電話：03-9221396<br/>手機：0932-088309</li> <li>3. 大湖派出所<br/>電話：03-9221995</li> <li>4. 員山消防分隊<br/>電話：03-9227054</li> <li>5. 警察崗 110、消防崗 119</li> <li>6. 員山工務段 電話：03-9982058</li> </ol>   |  |        |           |                |        |                |
| <p><b>防災資訊</b></p> <ol style="list-style-type: none"> <li>1. 行政院農業委員會水土保持局<br/><a href="http://2246.swh.gov.tw/">http://2246.swh.gov.tw/</a></li> <li>2. 經濟部水利署<br/><a href="http://www.wra.gov.tw/">http://www.wra.gov.tw/</a></li> <li>3. 中央氣象局<br/><a href="http://www.cwb.gov.tw/">http://www.cwb.gov.tw/</a></li> <li>4. 工務局政府的局<br/><a href="http://trc.c-land.gov.tw/">http://trc.c-land.gov.tw/</a></li> <li>5. 員山鄉公所<br/><a href="http://www.yuanshan.gov.tw/">http://www.yuanshan.gov.tw/</a></li> </ol> | <p><b>避難處所</b></p> <p>雙湖社區活動中心<br/>面積：370 平方公尺<br/>容納：78 人<br/>地址：臨海路 131 號<br/>管理員：郭毓慧<br/>電話：03-9231991 轉 405<br/>災害類別：水災、風災、土石流、海嘯、地震</p> <p>湖北社區活動中心<br/>面積：142 平方公尺<br/>容納：30 人<br/>地址：大湖 5 路 80 號<br/>管理員：郭毓慧<br/>電話：03-9231991 轉 405<br/>災害類別：水災、風災、土石流、海嘯、地震</p> |        |           |                |        |                |
| <p>宜蘭縣政府地政局、員山鄉公所<br/>112 年 1 月更新</p>  | <p><b>圖例</b></p> <table border="1"> <tr> <td> 疏散避難方向</td> <td> 災害警台標誌設置點</td> <td> 室內避難處所</td> <td> 通用災害類別</td> <td> 直升機起降點 (WG584)</td> </tr> </table>  | 疏散避難方向 | 災害警台標誌設置點 | 室內避難處所         | 通用災害類別 | 直升機起降點 (WG584) |
| 疏散避難方向   | 災害警台標誌設置點  | 室內避難處所 | 通用災害類別    | 直升機起降點 (WG584) |        |                |

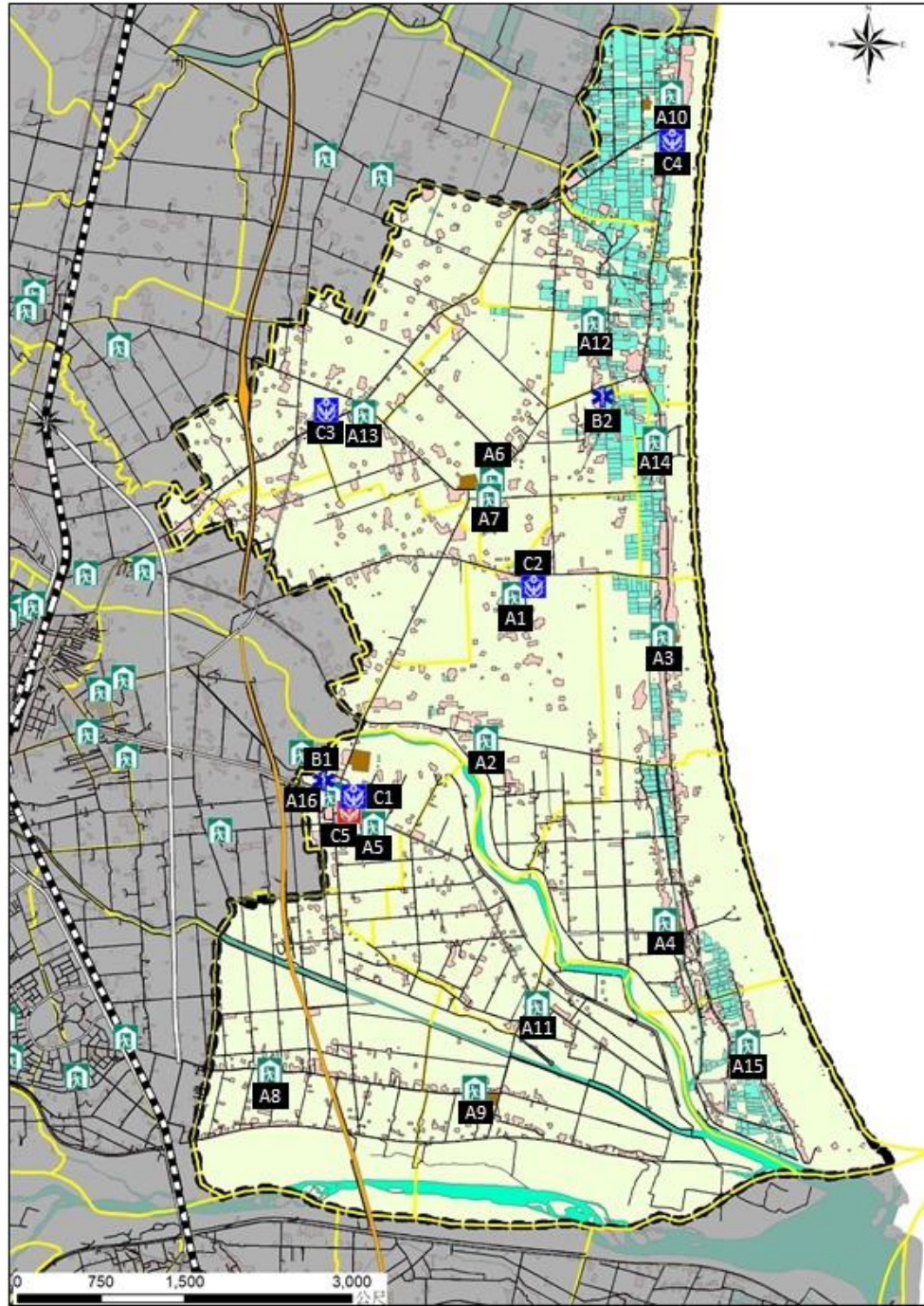


圖 例

| 地 圖 |        | 道 路 |    |  | 500毫米淹水潛勢 |  | 防 災         |  |        |  |      |
|-----|--------|-----|----|--|-----------|--|-------------|--|--------|--|------|
|     | 鄉(鎮)界線 |     | 鐵路 |  | 縣道        |  | 0.50m—1.00m |  | 災害避難處所 |  | 消防單位 |
|     | 村(里)界線 |     | 國道 |  |           |  | 1.00m—2.00m |  | 醫療單位   |  |      |
|     |        |     | 省道 |  |           |  | 2.50m+      |  | 警察單位   |  |      |



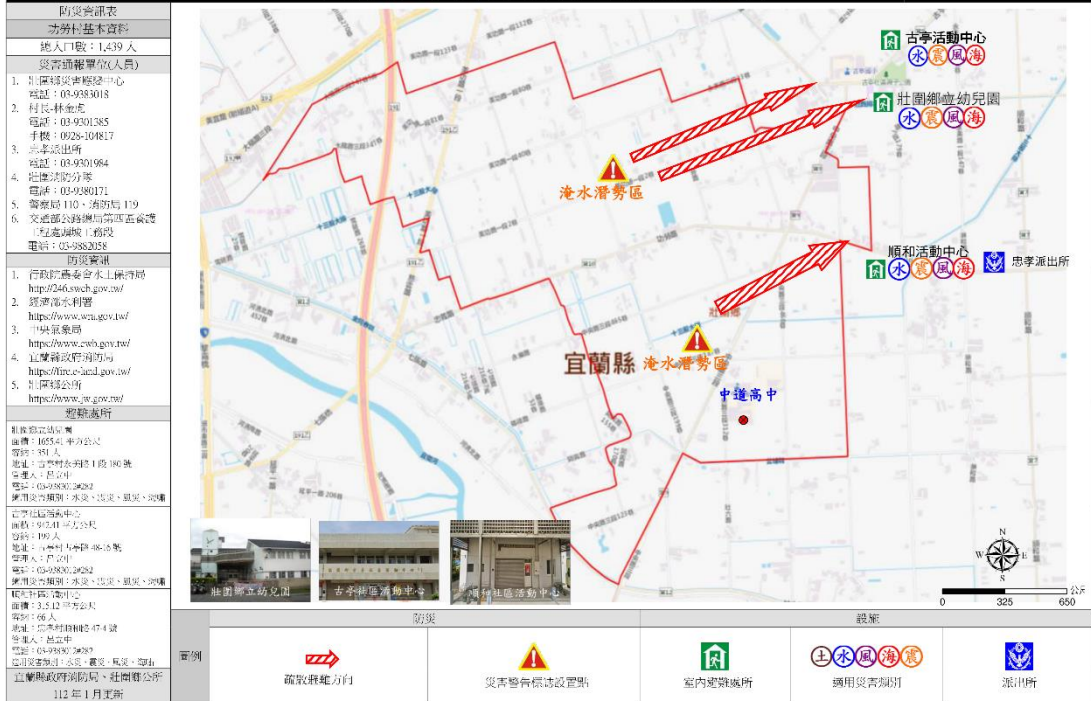
中興五路





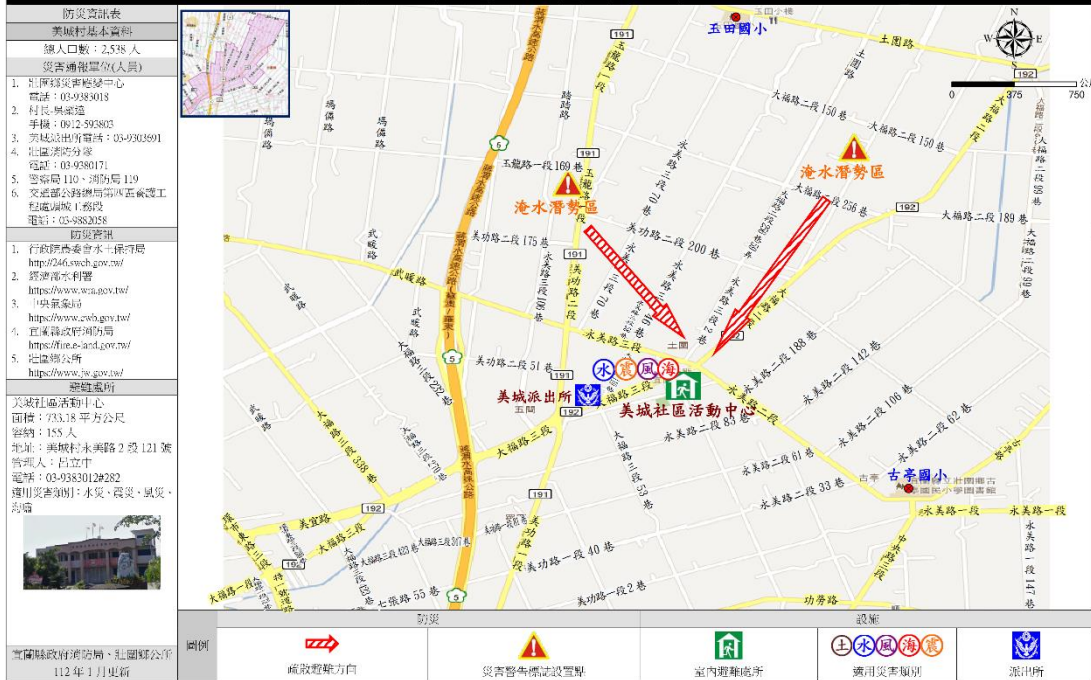
宜蘭縣壯圍鄉【功勞村】簡易疏散避難圖

編號：1000206-010

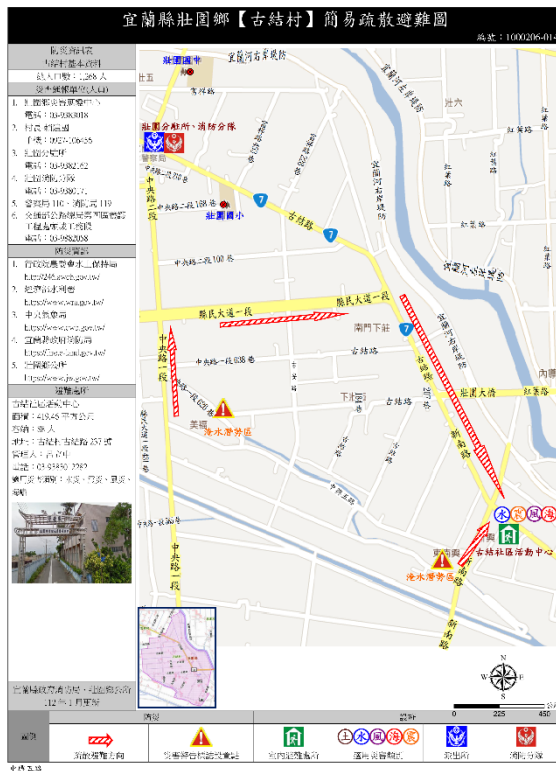
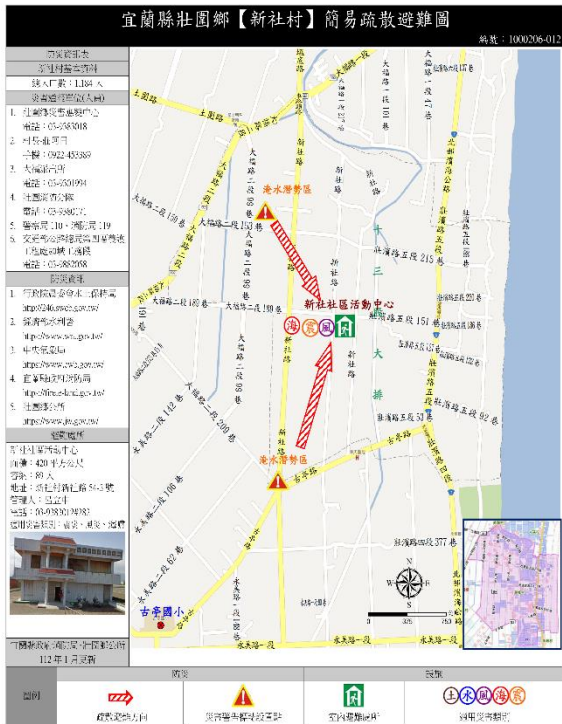


宜蘭縣壯圍鄉【美城村】簡易疏散避難圖

編號：1000206-011







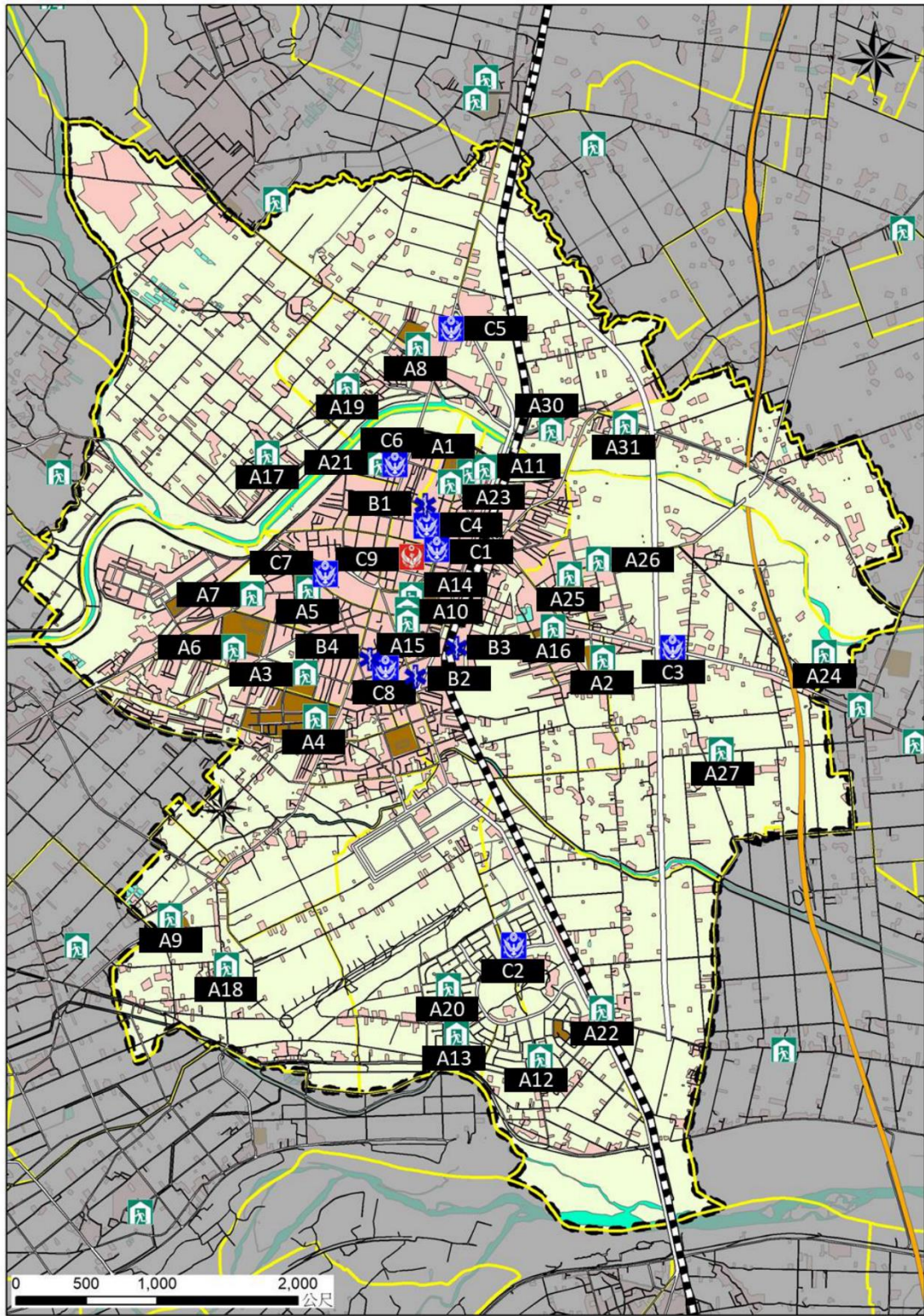


圖 例

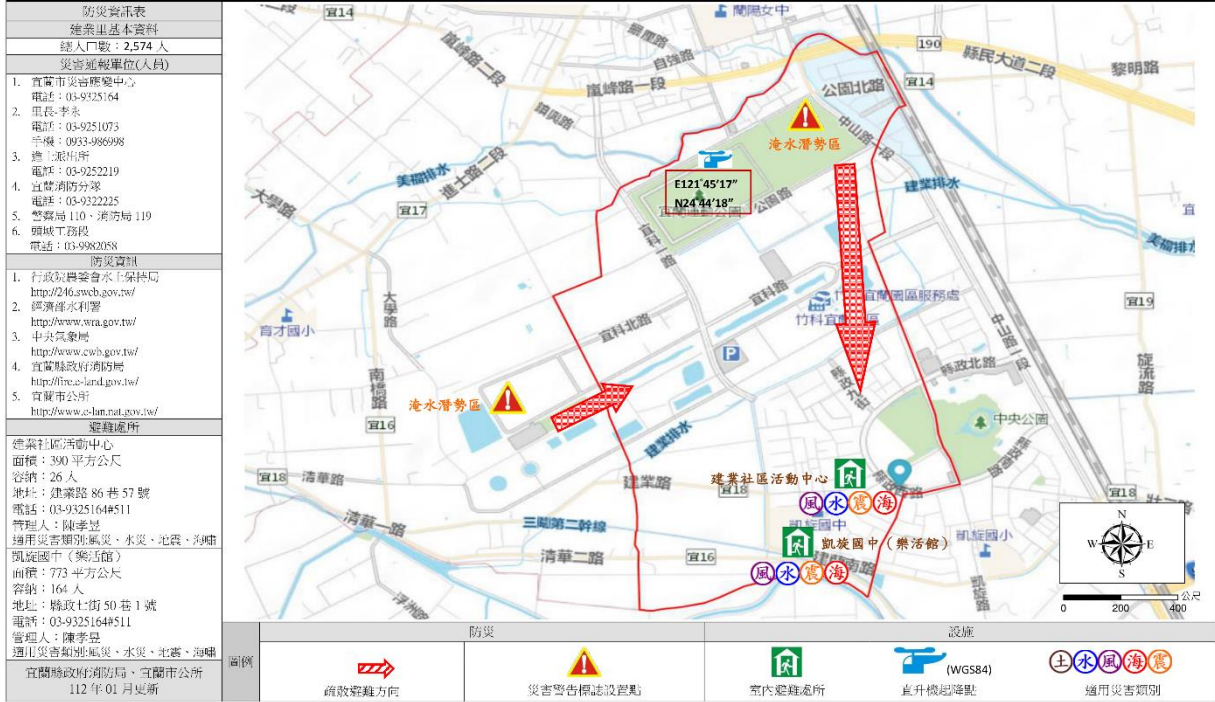
| 地 圖 |        | 道 路 |    | 500 毫米淹水潛勢 |             | 防 災 |        |
|-----|--------|-----|----|------------|-------------|-----|--------|
|     | 鄉(鎮)界線 |     | 鐵路 |            | 0.50m-1.00m |     | 災害避難處所 |
|     | 村(里)界線 |     | 國道 |            | 1.00m-2.00m |     | 警察單位   |
|     |        |     | 省道 |            | 2.50m+      |     | 消防單位   |





### 宜蘭縣宜蘭市【建業里】簡易疏散避難圖

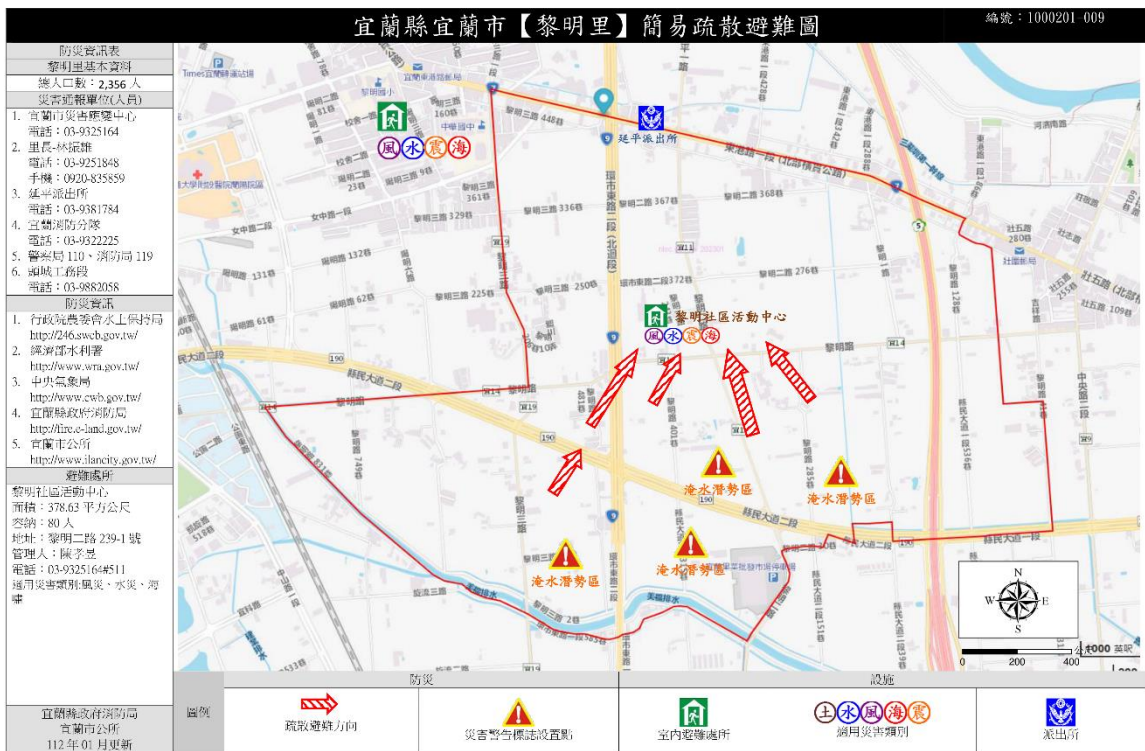
編號：1000201\_006



### 宜蘭縣宜蘭市【南津里】簡易疏散避難圖

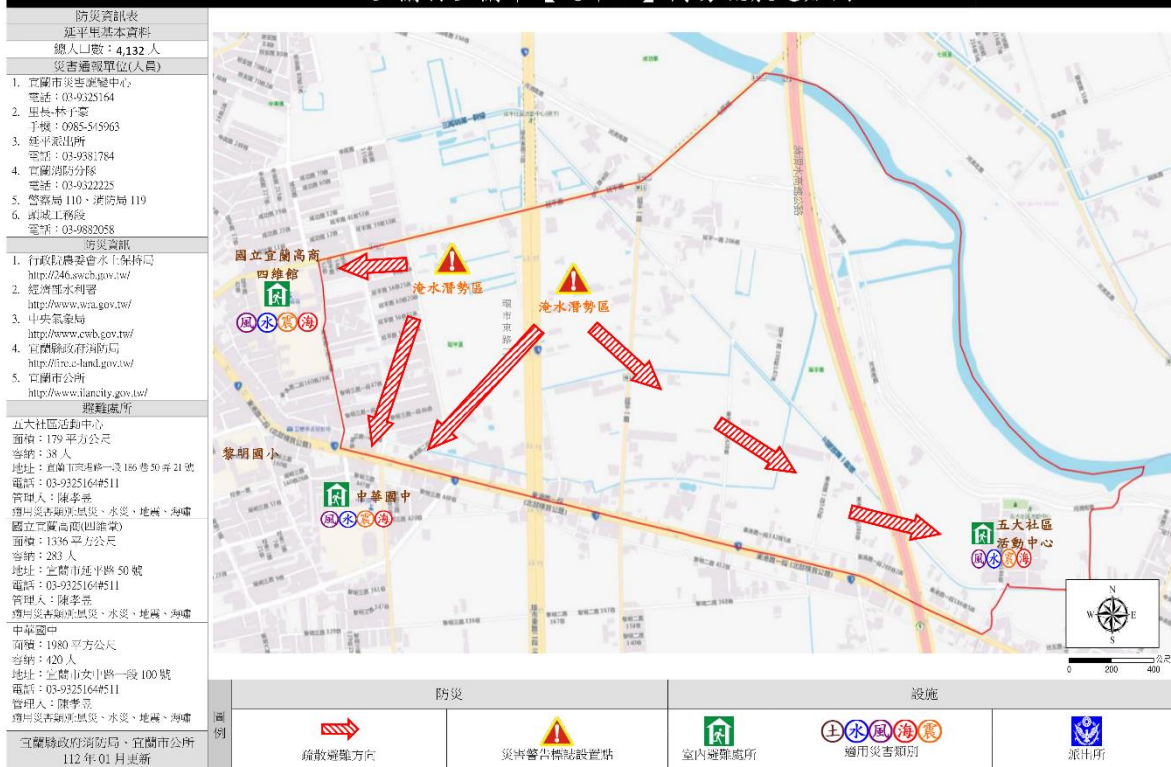
編號：1000201\_007





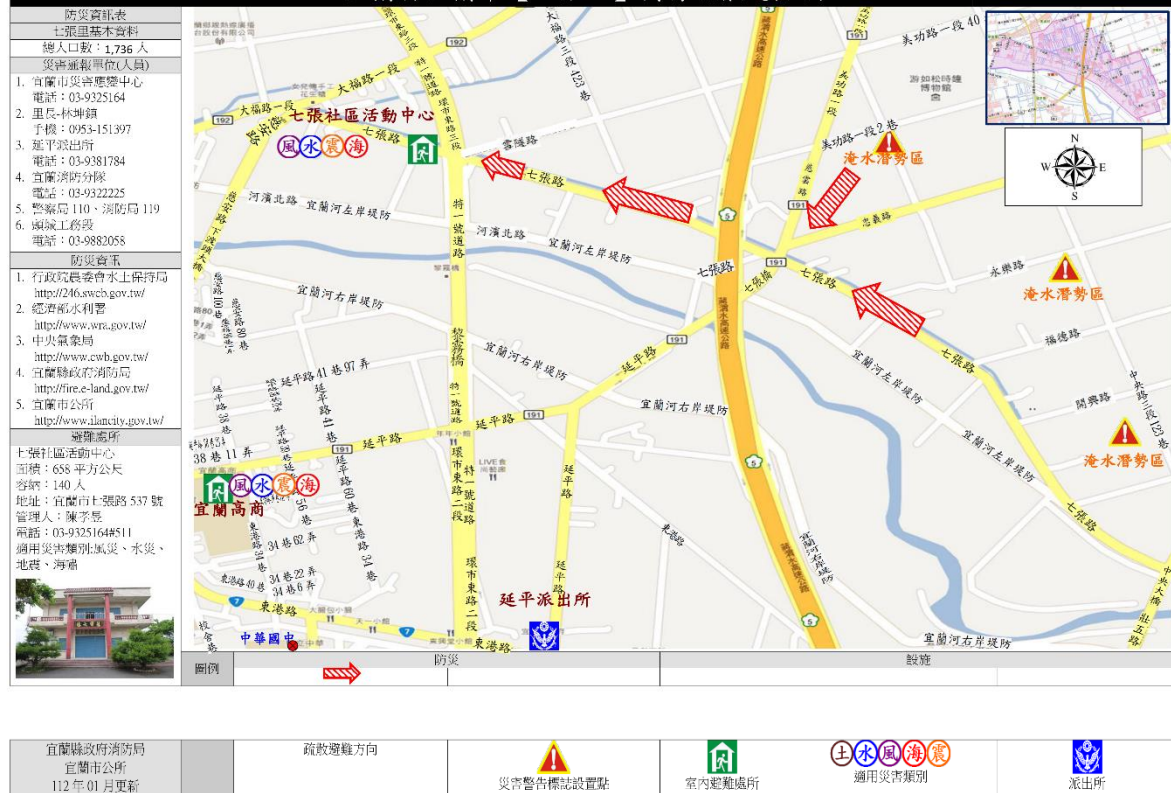
宜蘭縣宜蘭市【延平里】簡易疏散避難圖

編號：1000201-011



宜蘭縣宜蘭市【七張里】簡易疏散避難圖

編號：1000201-012

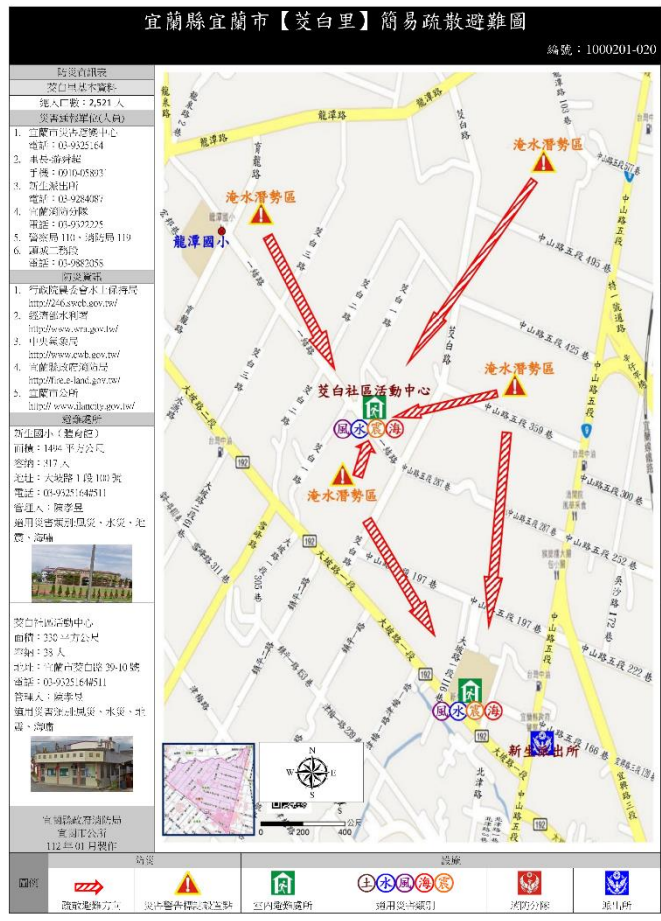


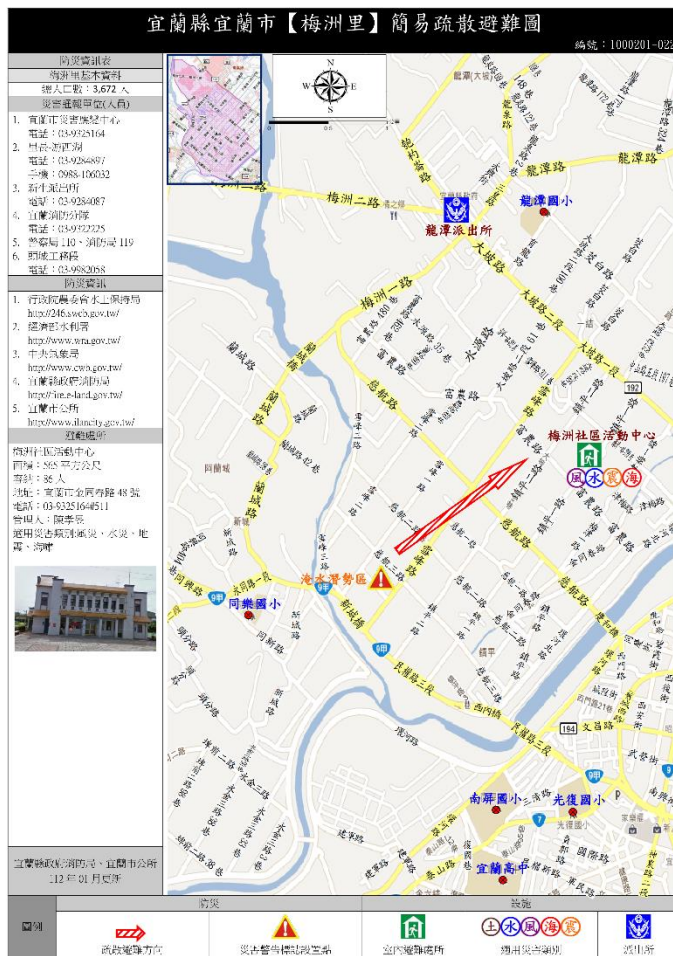












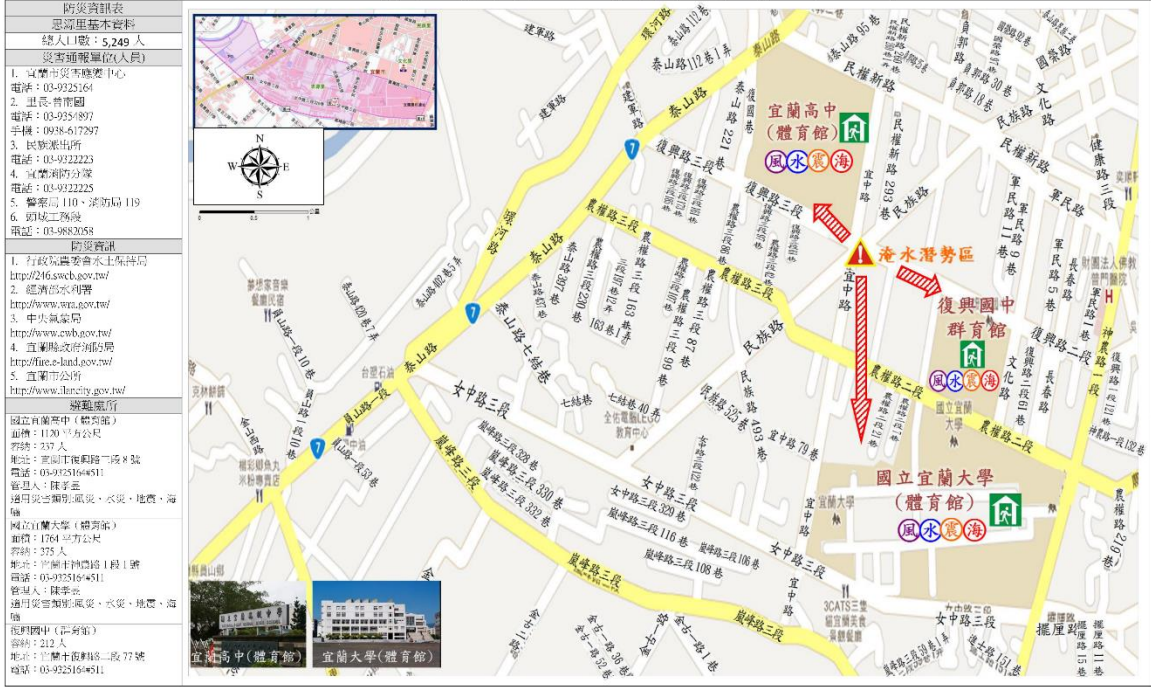






宜蘭縣宜蘭市【思源里】簡易疏散避難圖

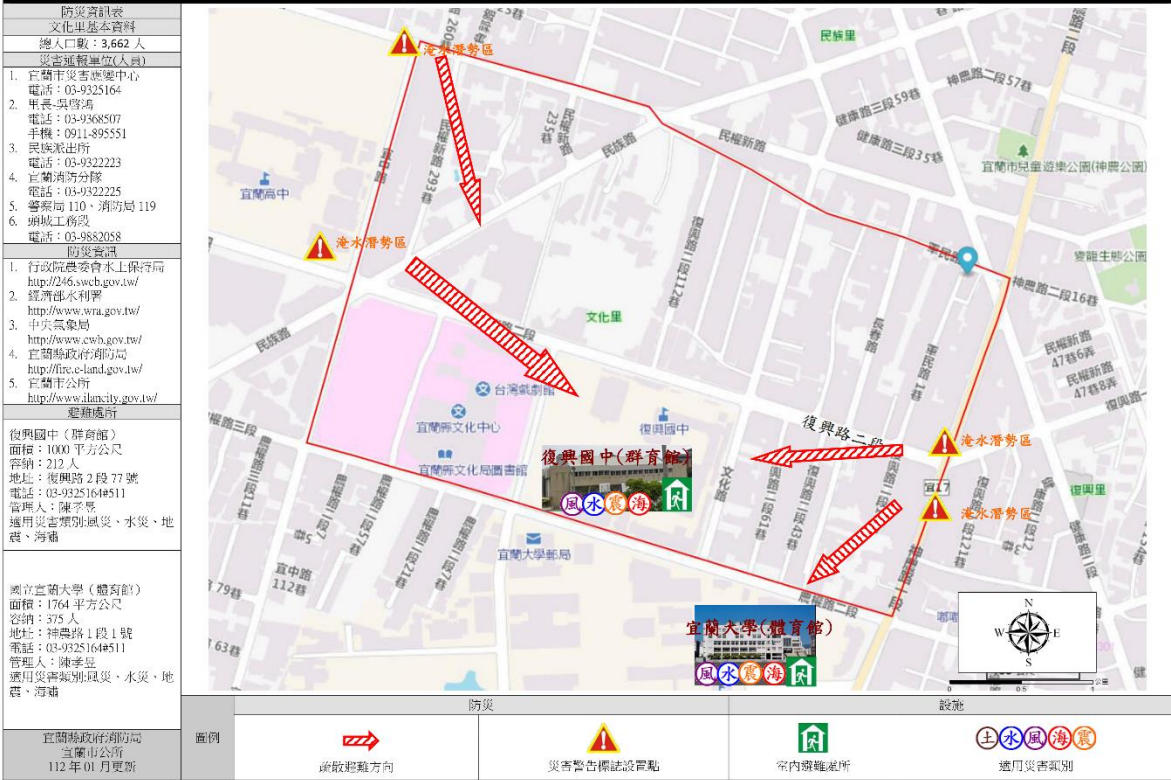
編號：1000201-030



|  |    |   |          |
|--|----|---|----------|
| 管理人員：陳孝晏<br>適用災害類別：風災、水災、地震、海嘯<br>宜蘭縣政府消防局<br>宜蘭市公所<br>112年01月更新 | 圖例 | 疏散避難方向<br>災害警告標誌設置點<br>室內避難處所<br>適用災害類別 | 防災<br>設施 |
|--|----|---|----------|

宜蘭縣宜蘭市【文化里】簡易疏散避難圖

編號：1000201-031



|  |    |   |          |
|--|----|---|----------|
| 管理人員：陳孝晏<br>適用災害類別：風災、水災、地震、海嘯<br>宜蘭縣政府消防局<br>宜蘭市公所<br>112年01月更新 | 圖例 | 疏散避難方向<br>災害警告標誌設置點<br>室內避難處所<br>適用災害類別 | 防災<br>設施 |
|--|----|---|----------|





宜蘭縣宜蘭市【新東里】簡易疏散避難圖

編號：1000201-034



宜蘭縣宜蘭市【七結里】簡易疏散避難圖

編號：1000201-035





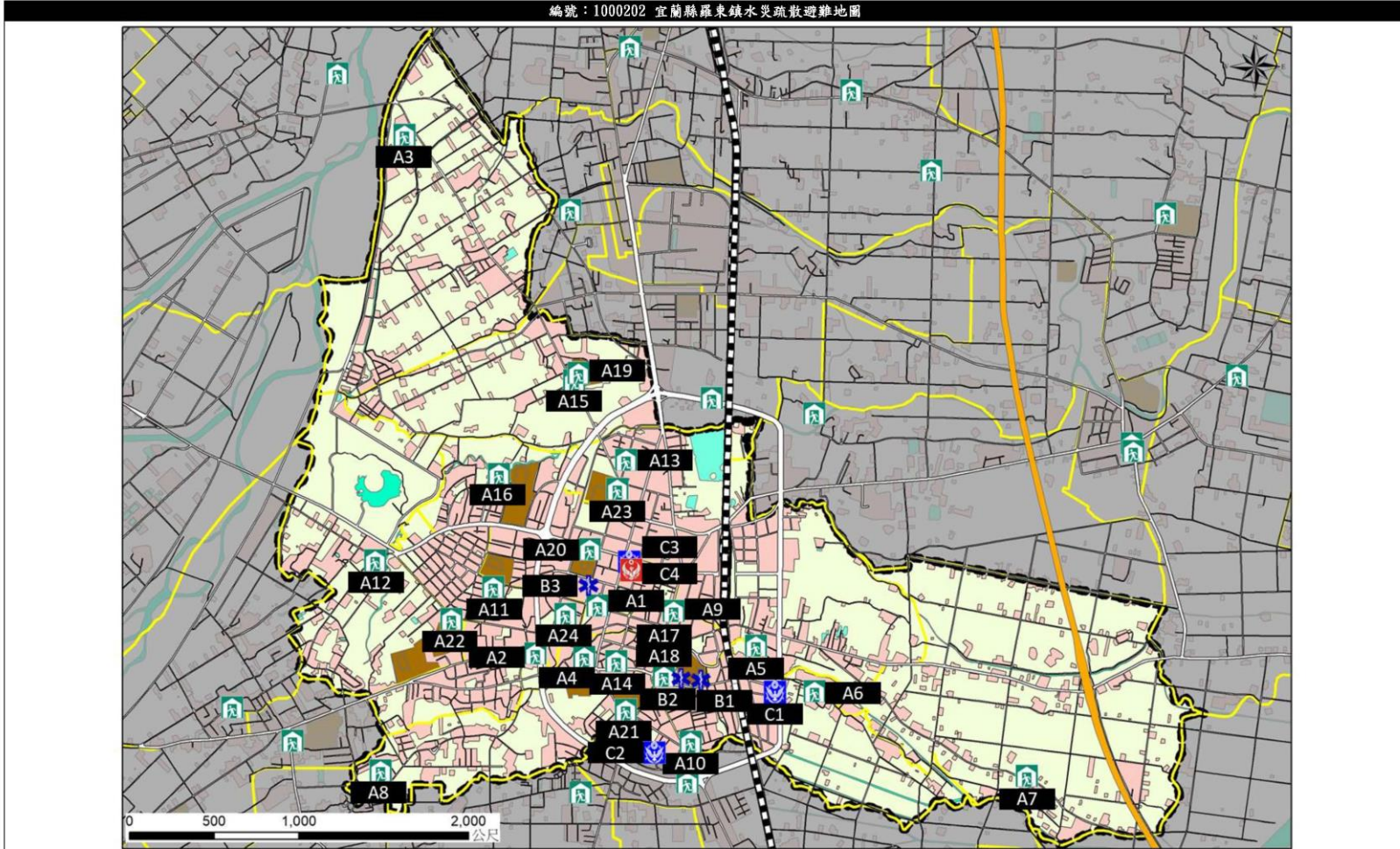
# 宜蘭縣宜蘭市【中興里】簡易疏散避難圖

編號：1000201-037

|   |
|---|
| 防災資訊表   |
| 中興里基本資料   |
| 總人口數：3,365 人  |
| 災害通報單位(人員)  |
| 1. 宜蘭市災害應變中心<br>電話：03-9325164   |
| 2. 里長-陳邵崧<br>電話：03-9382877<br>手機：0927-772233  |
| 3. 延平派出所<br>電話：03-9381784   |
| 4. 宜蘭消防分隊<br>電話：03-9322225  |
| 5. 警察局 110、消防局 119  |
| 6. 頭城工務段<br>電話：03-9982058   |
| 防災資訊  |
| 1. 行政院農委會水土保持局<br><a href="http://246.swcb.gov.tw/">http://246.swcb.gov.tw/</a>                                 |
| 2. 經濟部水利署<br><a href="http://www.wra.gov.tw/">http://www.wra.gov.tw/</a>  |
| 3. 中央氣象局<br><a href="http://www.cwb.gov.tw/">http://www.cwb.gov.tw/</a>   |
| 4. 宜蘭縣政府消防局<br><a href="http://fire.e-land.gov.tw/">http://fire.e-land.gov.tw/</a>                              |
| 5. 宜蘭市公所<br><a href="http://www.ilancity.gov.tw/">http://www.ilancity.gov.tw/</a>                               |
| 避難處所  |
| 東園社區活動中心<br>面積：205 平方公尺<br>容納：44 人<br>地址：宜蘭市新興路 111 號<br>電話：03-9325164#511<br>管理人：陳孝昱<br>適用災害類別：風災、水災、地震、海嘯     |
| 國立宜蘭高商（四維堂）<br>面積：1335 平方公尺<br>容納：283 人<br>地址：宜蘭市延平路 50 號<br>電話：03-9325164#511<br>管理人：陳孝昱<br>適用災害類別：風災、水災、地震、海嘯 |
| 宜蘭縣政府消防局、宜蘭市公所<br>112 年 01 月更新  |



|    |        |           |        |        |
|----|--------|-----------|--------|--------|
| 圖例 | 防災     |           | 設施     |        |
|    | 疏散避難方向 | 災害警告標誌設置點 | 室內避難處所 | 適用災害類別 |



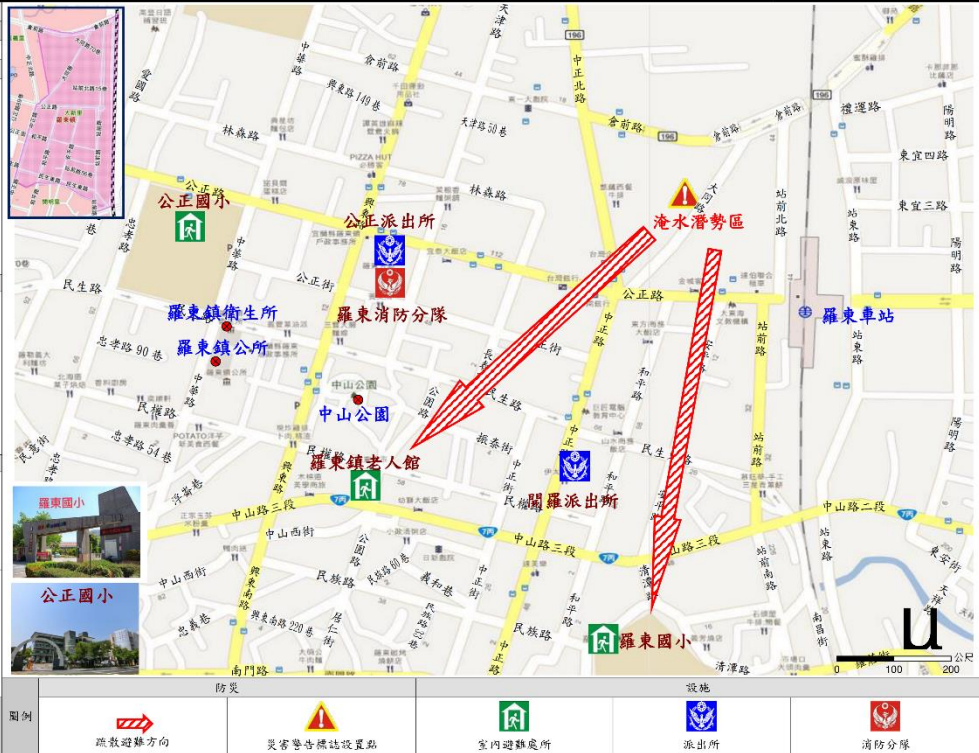
圖例

| 地 圖 |        | 道 路 |    | 500 毫米淹水潛勢 |             | 防 災 |        |
|-----|--------|-----|----|------------|-------------|-----|--------|
|     | 鄉(鎮)界線 |     | 鐵路 |            | 0.50m-1.00m |     | 災害避難處所 |
|     | 村(里)界線 |     | 國道 |            | 1.00m-2.00m |     | 醫療單位   |
|     |        |     | 省道 |            | 2.50m+      |     | 警察單位   |
|     |        |     | 縣道 |            |             |     | 消防單位   |

宜蘭縣羅東鎮【大新里】簡易疏散避難圖

編號：1000202-004

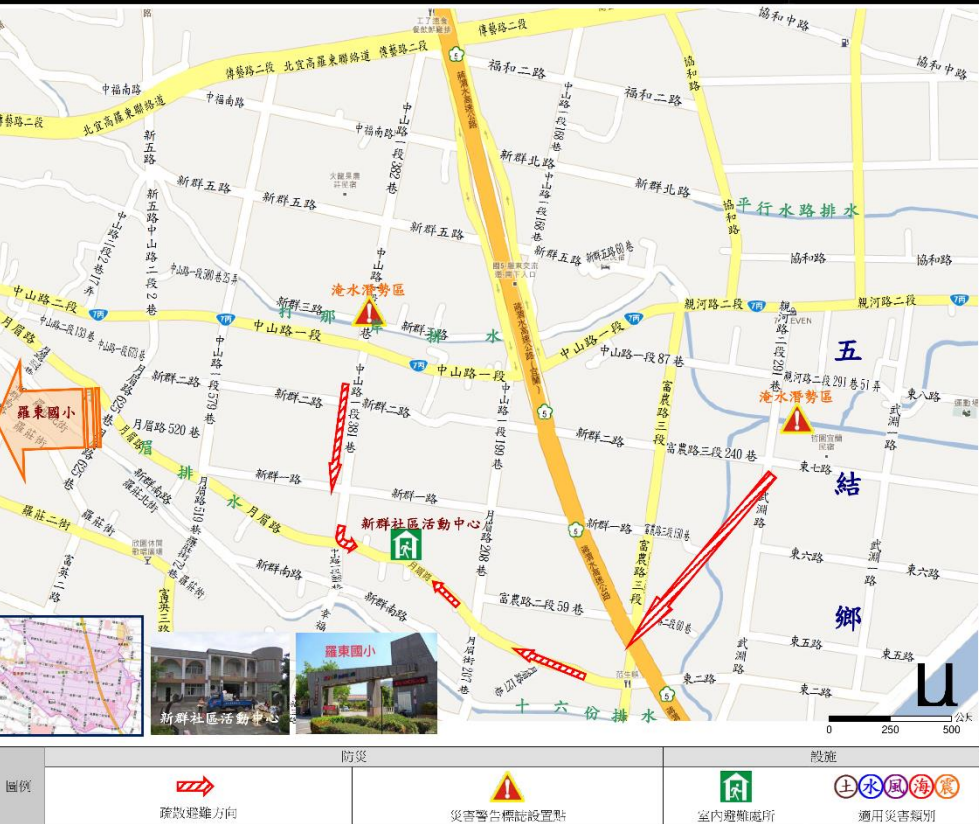
| 防災資訊表   |   |
|---|---|
| 大新里基本資料   |   |
| 總人口數：1,864人   |   |
| 災害通報單位(人員)  |   |
| 1.  | 羅東鎮災害應變中心<br>電話：03-9542550、03-9556243     |
| 2.  | 里長-顏鎮華<br>電話：03-9543006<br>手機：0938-393367 |
| 3.  | 開羅派出所<br>電話：03-9542121                    |
| 4.  | 羅東消防分隊<br>電話：03-9562777                   |
| 5.  | 警察局 110、消防局 119                           |
| 6.  | 區域工務段<br>電話：03-9882058                    |
| 防災資訊  |   |
| 1.  | 行政院農委會水土保持局<br>http://246.swhc.gov.tw/    |
| 2.  | 經濟部水利署<br>http://www.wra.gov.tw/          |
| 3.  | 中央氣象局<br>http://www.cwb.gov.tw/           |
| 4.  | 宜蘭縣政府消防局<br>http://fire.e-land.gov.tw/    |
| 5.  | 羅東鎮公所<br>http://www.lotong.gov.tw/        |
| 避難處所  |   |
| 羅東國小<br>面積：817 平方公尺<br>容納：173 人<br>地址：羅東鎮民族路 1 號<br>管理人：林昱宏<br>電話：03-9545102#253                      |   |
| 第一公園管理站羅東鎮老人館(第二避難處所)<br>面積：467.88 平方公尺<br>容納：99 人<br>地址：羅東鎮公園路 113 號<br>管理人：林昱宏<br>電話：03-9545102#253 |   |
| 宜蘭縣政府消防局、羅東鎮公所<br>112 年 01 月更新  |   |



宜蘭縣羅東鎮【新群里】簡易疏散避難圖

編號：1000202-006

| 防災資訊表   |  |
|---|--|
| 新群里基本資料   |  |
| 總人口數：3,195人   |  |
| 災害通報單位(人員)  |  |
| 1.  | 羅東鎮災害應變中心<br>電話：03-9542550、03-9556243  |
| 2.  | 新群里里長-鄧曉琳<br>手機：0935-342112            |
| 3.  | 開羅派出所<br>電話：03-9542121                 |
| 4.  | 羅東消防分隊<br>電話：03-9562777                |
| 5.  | 警察局 110、消防局 119                        |
| 6.  | 南澳工務段<br>電話：03-9982161~3               |
| 防災資訊  |  |
| 1.  | 行政院農委會水土保持局<br>http://246.swhc.gov.tw/ |
| 2.  | 經濟部水利署<br>http://www.wra.gov.tw/       |
| 3.  | 中央氣象局<br>http://www.cwb.gov.tw/        |
| 4.  | 宜蘭縣政府消防局<br>http://fire.e-land.gov.tw/ |
| 5.  | 羅東鎮公所<br>http://www.lotong.gov.tw/     |
| 避難處所  |  |
| 新群社區活動中心<br>面積：538.34 平方公尺<br>容納：114 人<br>地址：新群里月眉路 300 號<br>管理人：林昱宏<br>電話：03-9545102#253 |  |
| 羅東國小(第二避難處所)<br>面積：817 平方公尺<br>容納：173 人<br>地址：羅東鎮民族路 1 號<br>管理人：林昱宏<br>電話：03-9545102#253  |  |
| 宜蘭縣政府消防局、羅東鎮公所<br>112 年 01 月更新  |  |













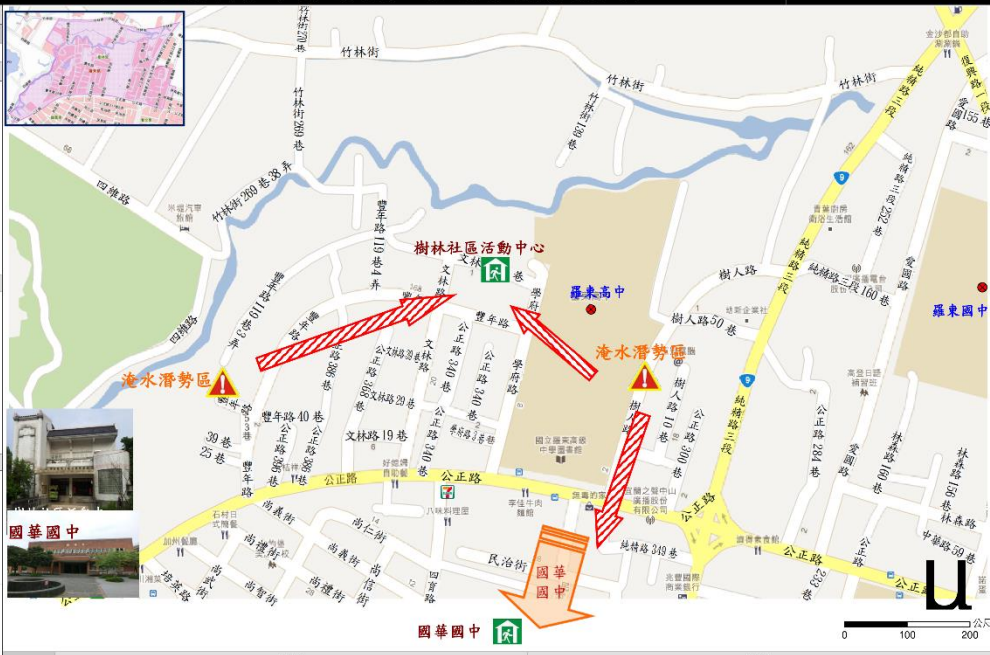




宜蘭縣羅東鎮【樹林里】簡易疏散避難圖

編號：1000202-025

|                                   |   |
|-----------------------------------|---|
| 防災資訊表                             |   |
| 樹林里基本資料                           |   |
| 總人口數：4,306 人                      |   |
| 災害通報單位(人員)                        |   |
| 1.                                | 羅東鎮災害應變中心<br>電話：03-9542550、<br>03-9556243                                       |
| 2.                                | 里長林森如<br>手機：0919-215745   |
| 3.                                | 公所派出所<br>電話：03-9542029  |
| 4.                                | 羅東消防分隊<br>電話：03-9562777   |
| 5.                                | 警察局 110、消防局 119   |
| 6.                                | 區域工務段<br>電話：03-9882058  |
| 防災資訊                              |   |
| 1.                                | 行政院農委會水土保持局<br><a href="http://246.socb.gov.tw/">http://246.socb.gov.tw/</a>    |
| 2.                                | 經濟部水利署<br><a href="http://www.wra.gov.tw/">http://www.wra.gov.tw/</a>           |
| 3.                                | 中央氣象局<br><a href="http://www.cwb.gov.tw/">http://www.cwb.gov.tw/</a>            |
| 4.                                | 宜蘭縣政府消防局<br><a href="http://fire.e-land.gov.tw/">http://fire.e-land.gov.tw/</a> |
| 5.                                | 羅東鎮公所<br><a href="http://www.litong.gov.tw/">http://www.litong.gov.tw/</a>      |
| 避難處所                              |   |
| 第五公園管理處樹林社區活動中心                   |   |
| 面積：689.55 平方公尺                    |   |
| 容納：146 人                          |   |
| 地址：鐘表鎮文林路 130 號                   |   |
| 管理人：林昱宏                           |   |
| 電話：03-9545102#253                 |   |
| 國華國中(第二避難處所)                      |   |
| 面積：1445 平方公尺                      |   |
| 容納：306 人                          |   |
| 地址：羅東鎮國華街 101 號                   |   |
| 管理人：林昱宏                           |   |
| 電話：03-9545102#253                 |   |
| 宜蘭縣政府消防局<br>羅東鎮公所<br>112 年 01 月更新 |   |

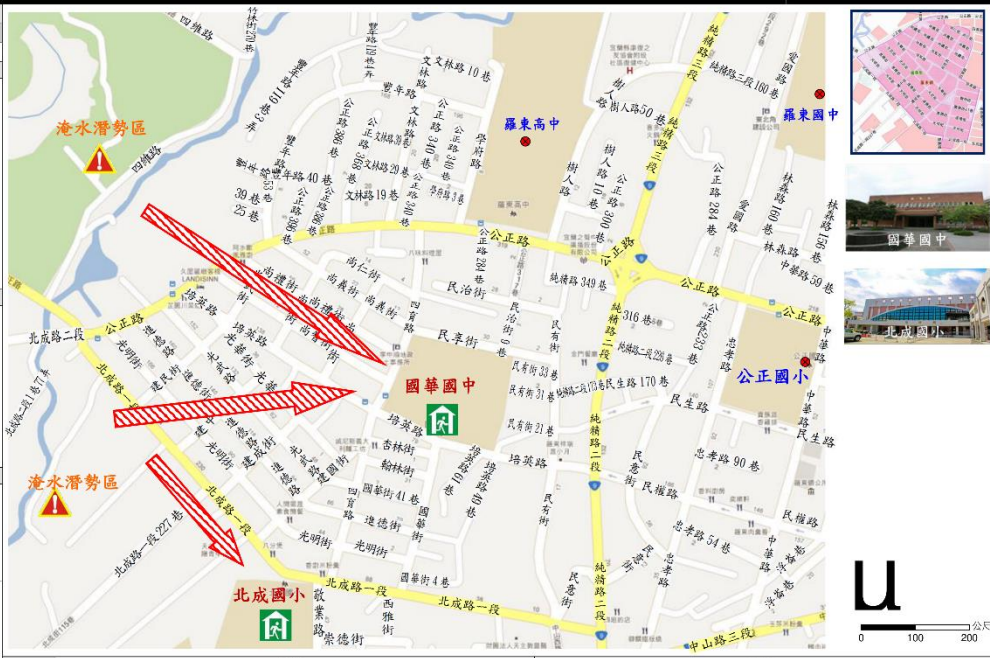


|    |        |           |        |        |
|----|--------|-----------|--------|--------|
| 圖例 | 疏散避難方向 | 災害警告標誌設置點 | 室內避難處所 | 通用災害類別 |
|----|--------|-----------|--------|--------|

宜蘭縣羅東鎮【國華里】簡易疏散避難圖

編號：1000202-026

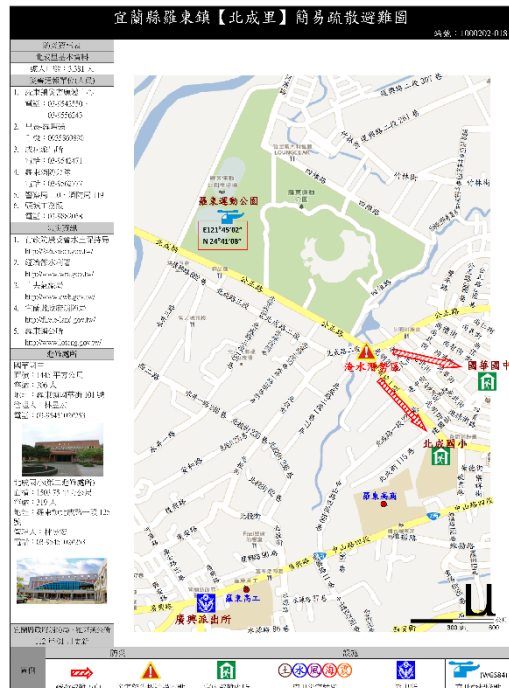
|                                   |   |
|-----------------------------------|---|
| 防災資訊表                             |   |
| 國華里基本資料                           |   |
| 總人口數：5,487 人                      |   |
| 災害通報單位(人員)                        |   |
| 1.                                | 羅東鎮災害應變中心<br>電話：03-9542550、<br>03-9556243                                       |
| 2.                                | 里長游文雅<br>電話：03-9610158<br>手機：0937-162792  |
| 3.                                | 民力派出所<br>電話：03-9542471  |
| 4.                                | 羅東消防分隊<br>電話：03-9562777   |
| 5.                                | 警察局 110、消防局 119   |
| 6.                                | 區域工務段<br>電話：03-9882058  |
| 防災資訊                              |   |
| 1.                                | 行政院農委會水土保持局<br><a href="http://246.socb.gov.tw/">http://246.socb.gov.tw/</a>    |
| 2.                                | 經濟部水利署<br><a href="http://www.wra.gov.tw/">http://www.wra.gov.tw/</a>           |
| 3.                                | 中央氣象局<br><a href="http://www.cwb.gov.tw/">http://www.cwb.gov.tw/</a>            |
| 4.                                | 宜蘭縣政府消防局<br><a href="http://fire.e-land.gov.tw/">http://fire.e-land.gov.tw/</a> |
| 5.                                | 羅東鎮公所<br><a href="http://www.litong.gov.tw/">http://www.litong.gov.tw/</a>      |
| 避難處所                              |   |
| 國華國中                              |   |
| 面積：1445 平方公尺                      |   |
| 容納：306 人                          |   |
| 地址：羅東鎮國華街 101 號                   |   |
| 管理人：林昱宏                           |   |
| 電話：03-9545102#253                 |   |
| 北成國小                              |   |
| 面積：1503.75 平方公尺                   |   |
| 容納：319 人                          |   |
| 地址：羅東鎮北成路 段 125 號                 |   |
| 管理人：林昱宏                           |   |
| 電話：03-9545102#253                 |   |
| 宜蘭縣政府消防局<br>羅東鎮公所<br>112 年 01 月更新 |   |



|    |        |           |        |        |
|----|--------|-----------|--------|--------|
| 圖例 | 疏散避難方向 | 災害警告標誌設置點 | 室內避難處所 | 通用災害類別 |
|----|--------|-----------|--------|--------|









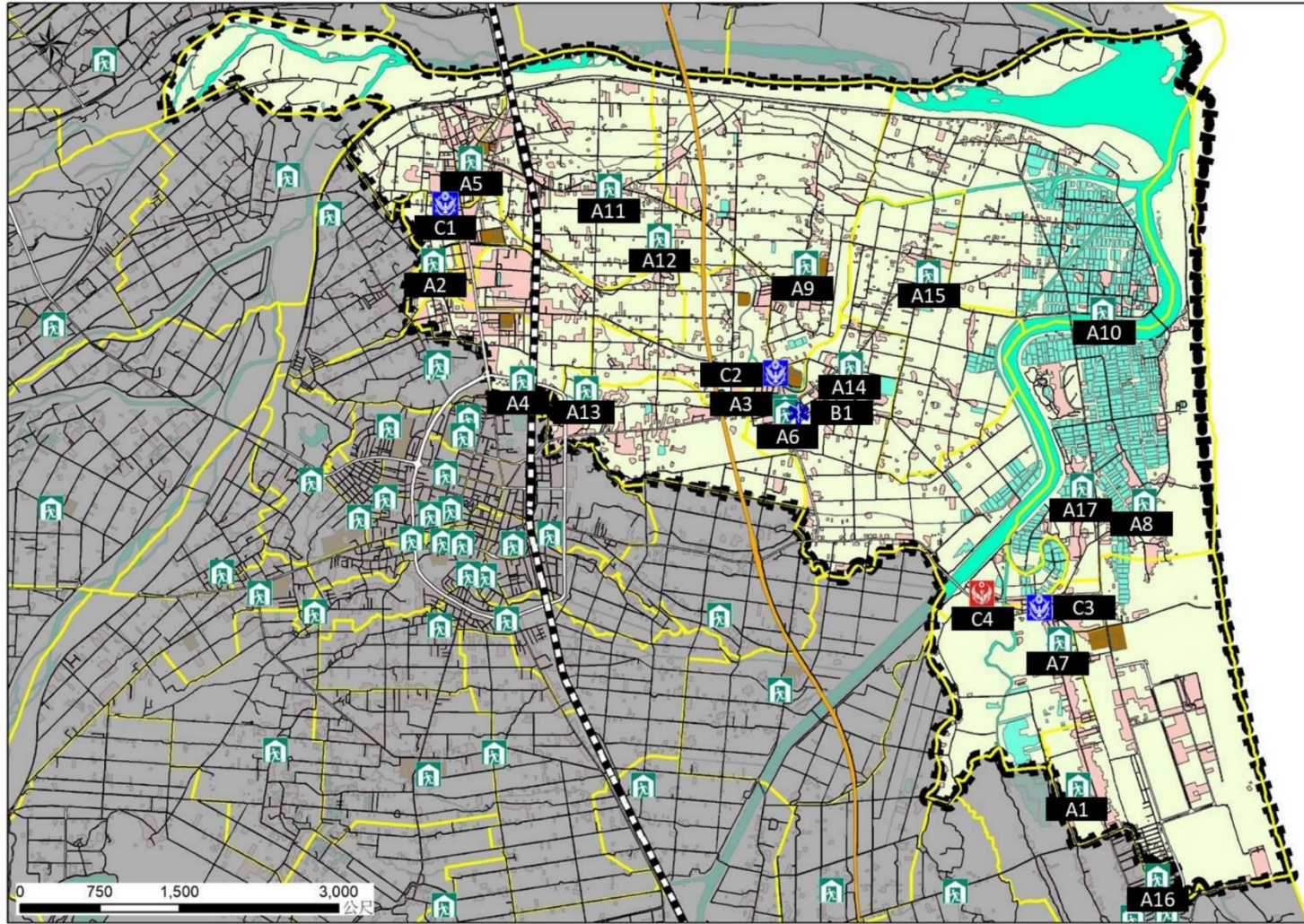
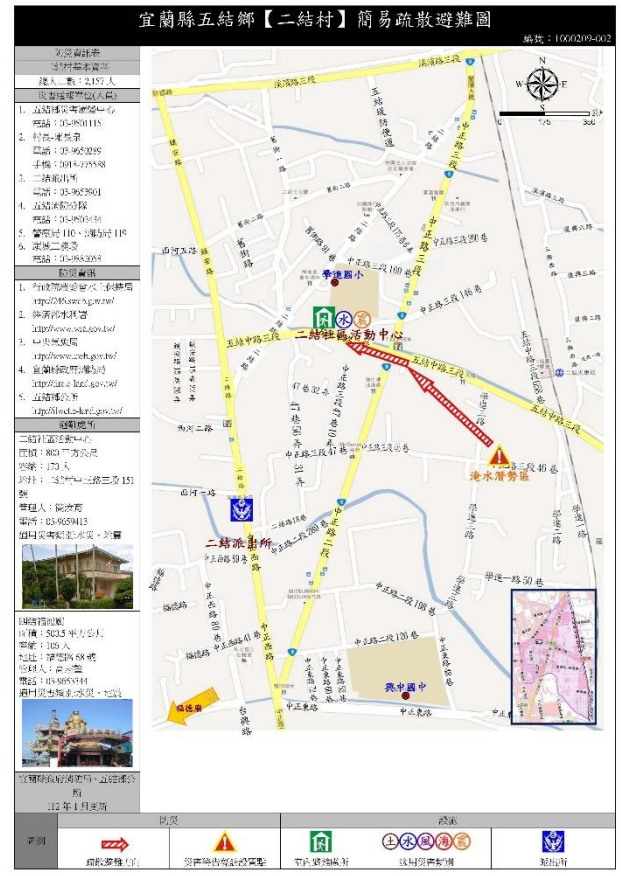


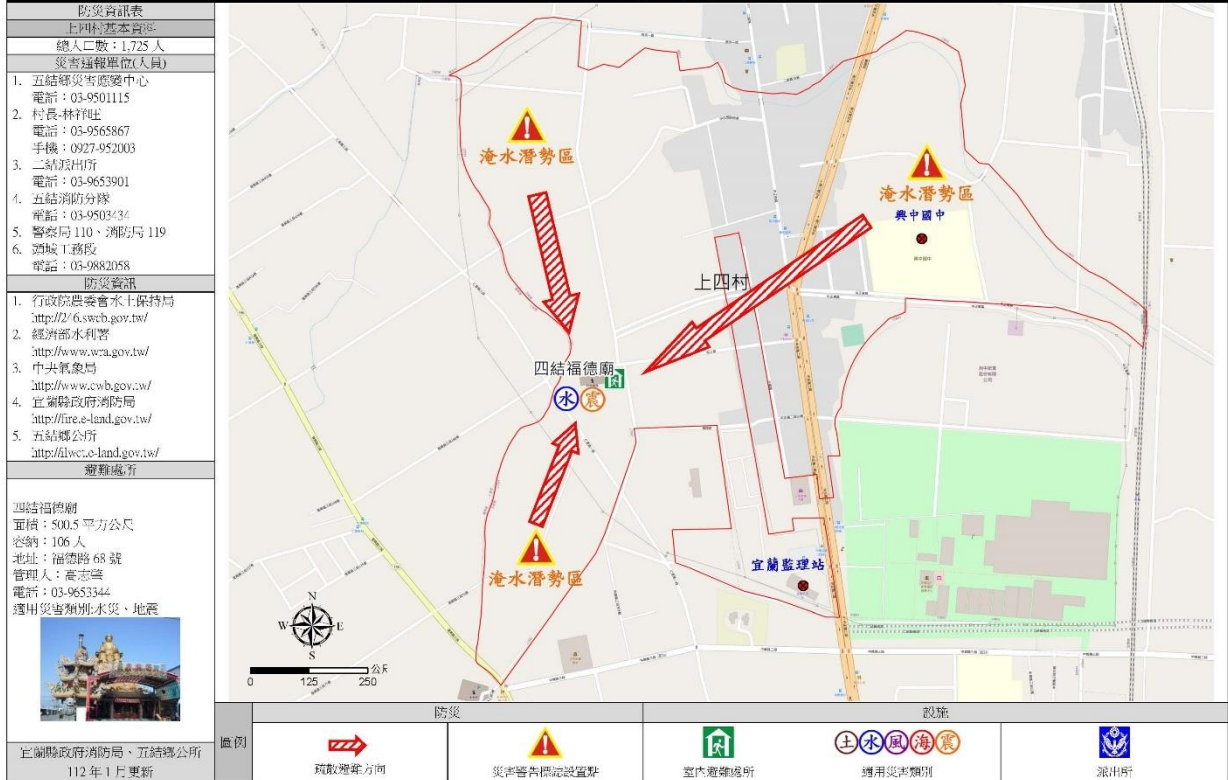
圖 例

| 地 圖 |        | 道 路 |    | 500 毫米淹水潛勢 |             | 防 災 |        |
|-----|--------|-----|----|------------|-------------|-----|--------|
|     | 鄉(鎮)界線 |     | 鐵路 |            | 0.50m-1.00m |     | 災害避難處所 |
|     | 村(里)界線 |     | 國道 |            | 1.00m-2.00m |     | 醫療單位   |
|     |        |     | 省道 |            | 2.50m+      |     | 警察單位   |
|     |        |     | 縣道 |            |             |     | 消防單位   |



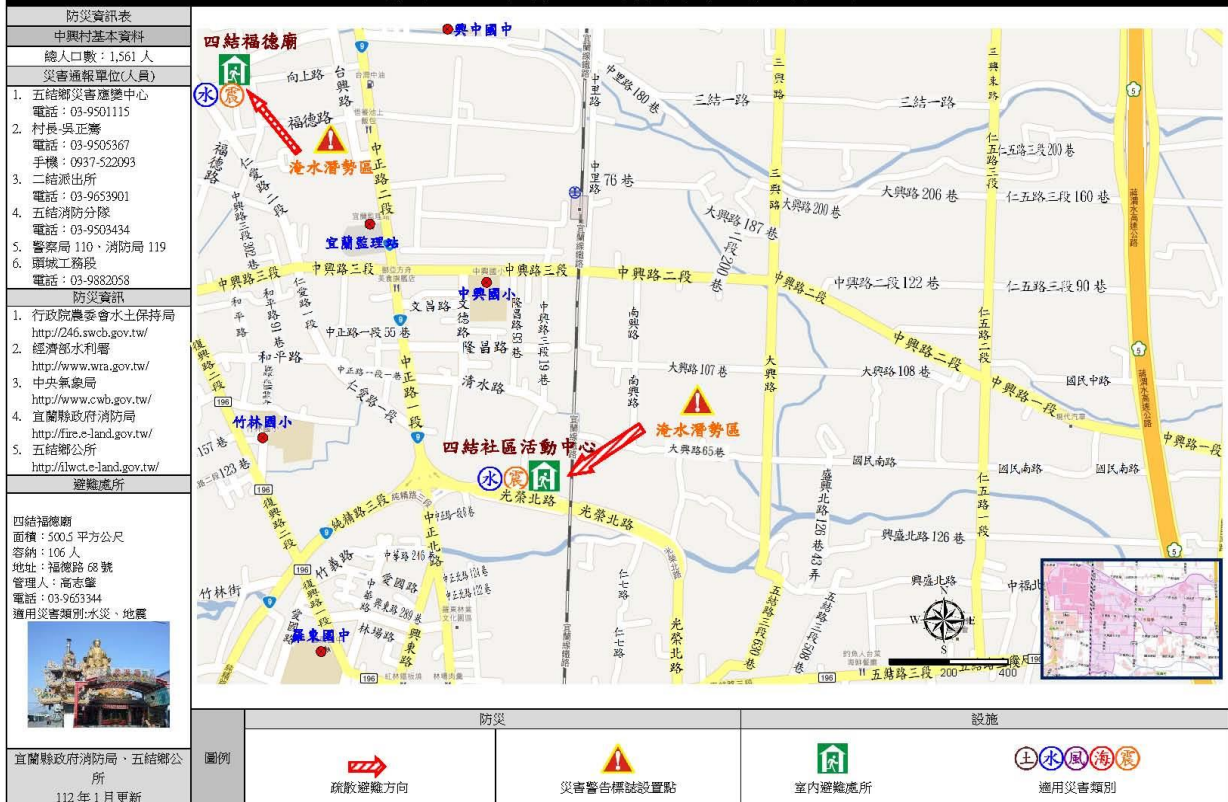
### 宜蘭縣五結鄉【上四村】簡易疏散避難圖

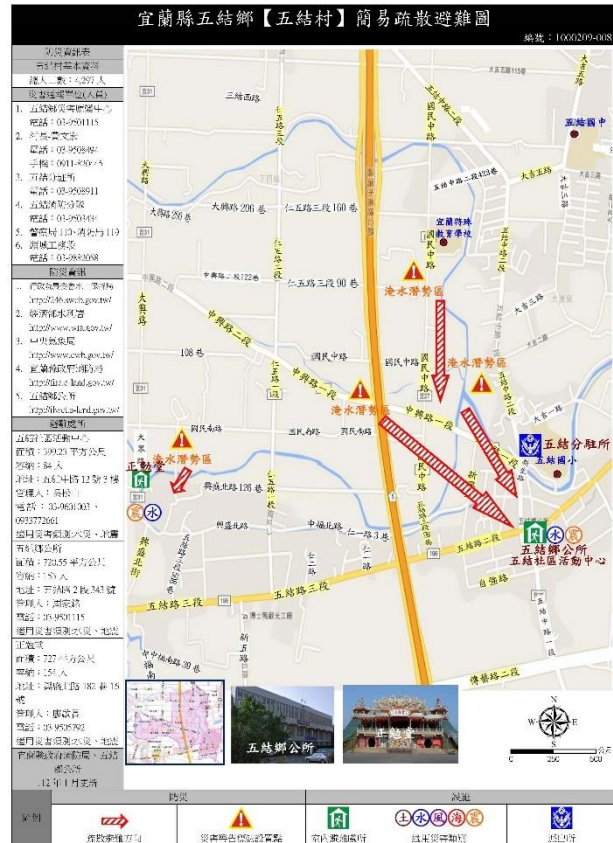
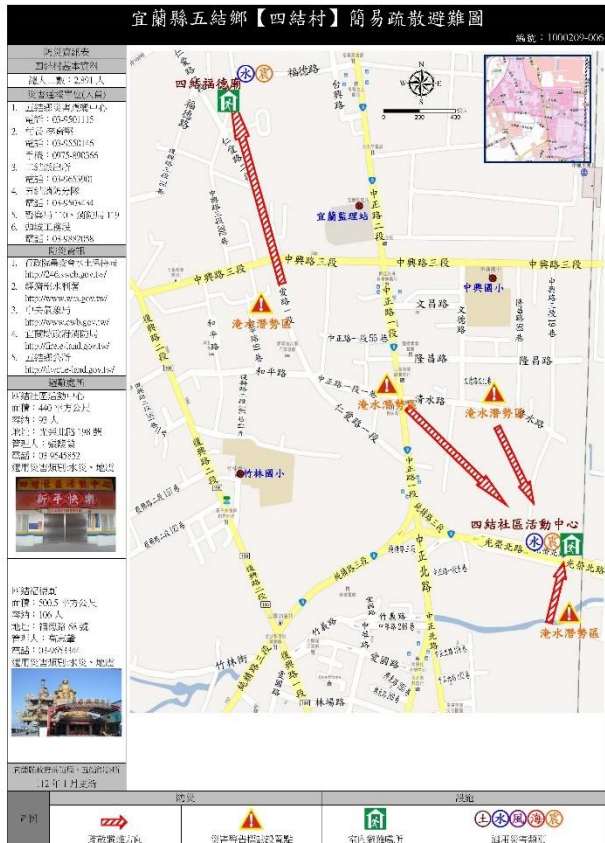
編號：1000209-004

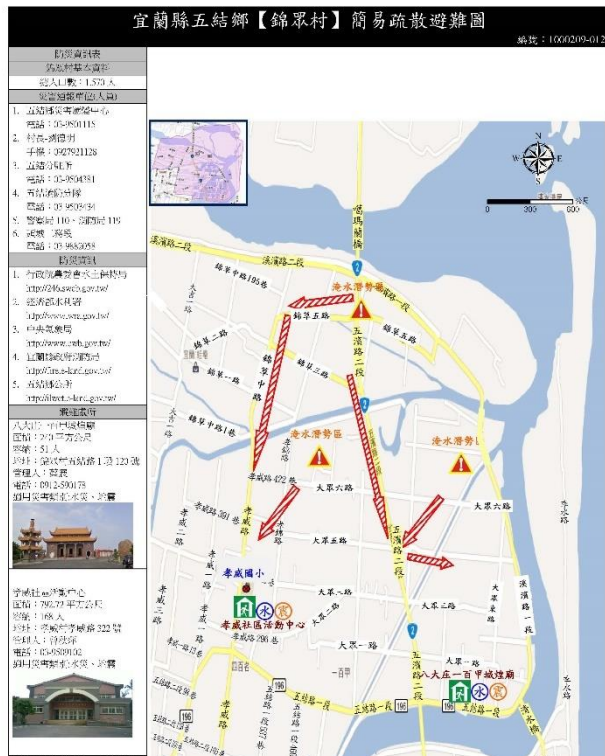
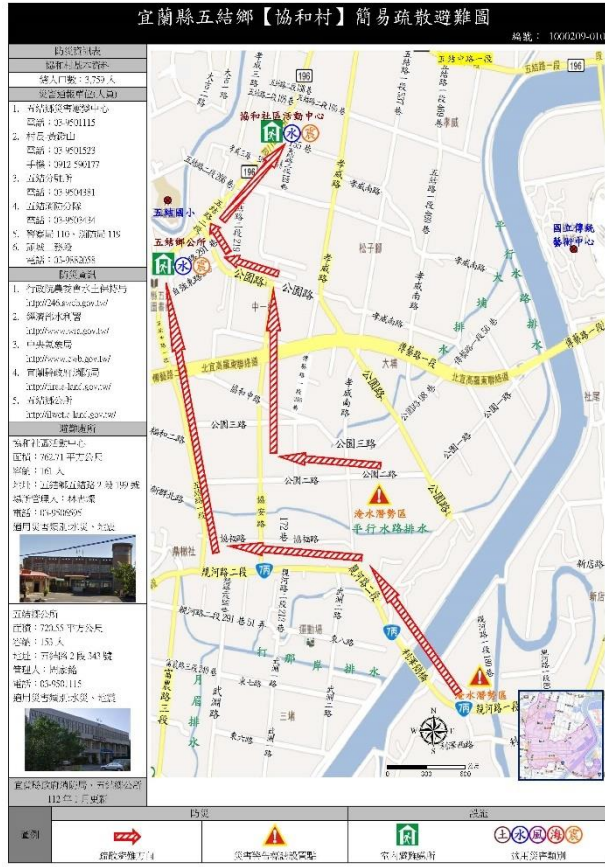


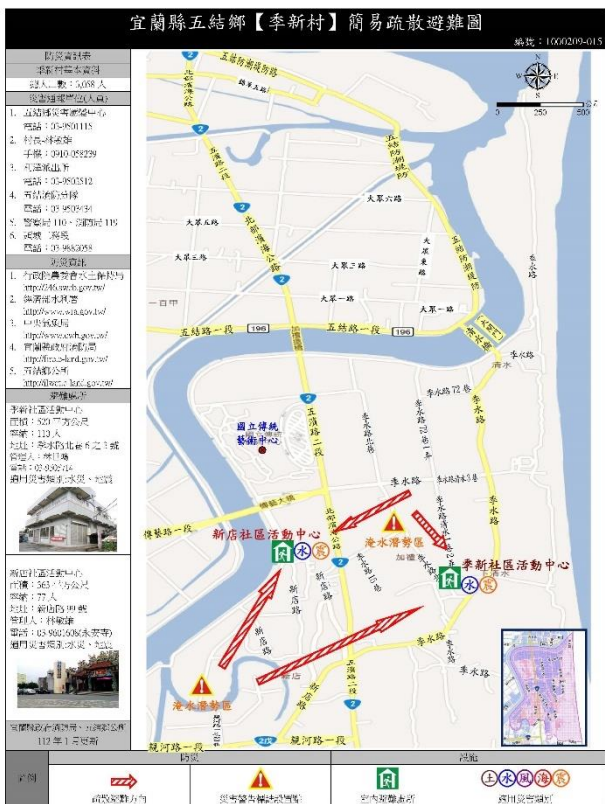
### 宜蘭縣五結鄉【中興村】簡易疏散避難圖

編號：1000209-005

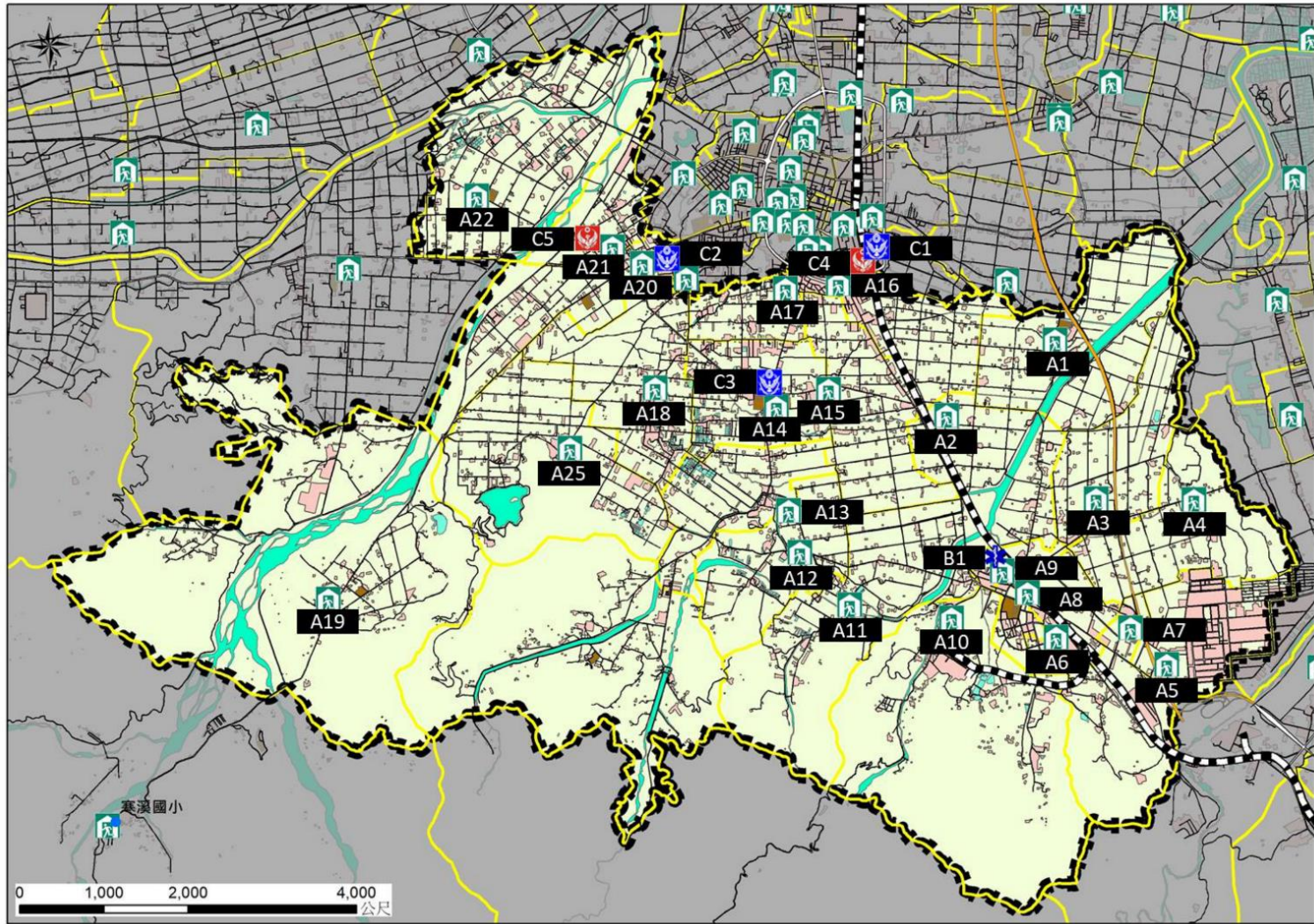






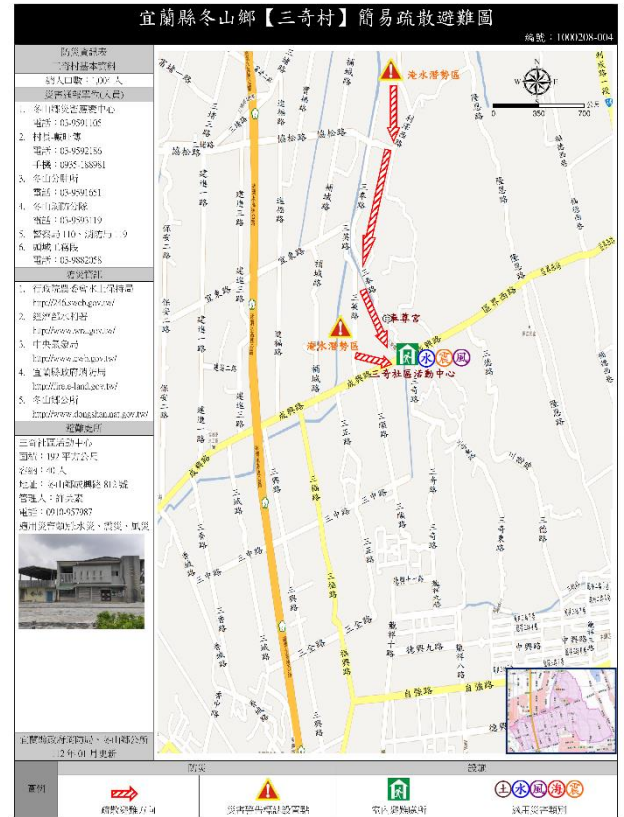
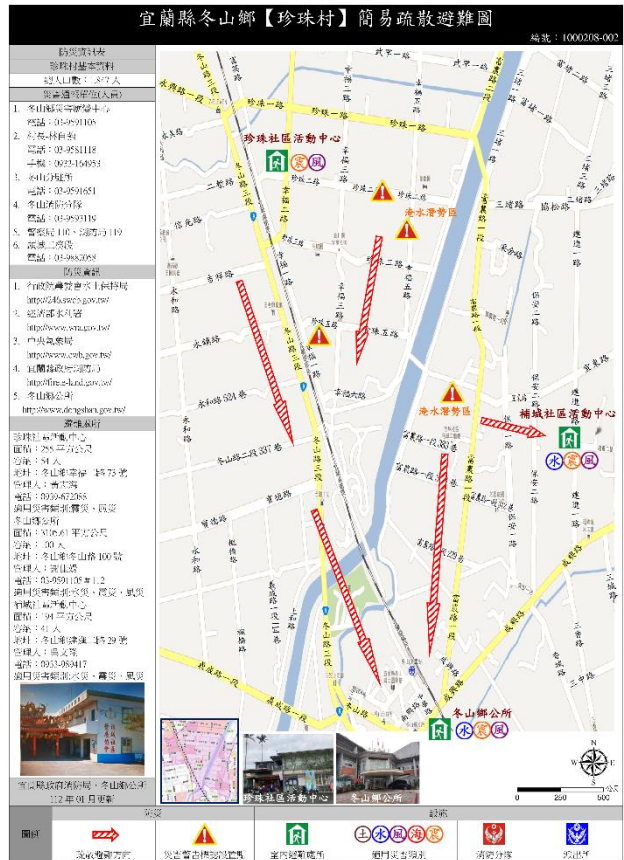
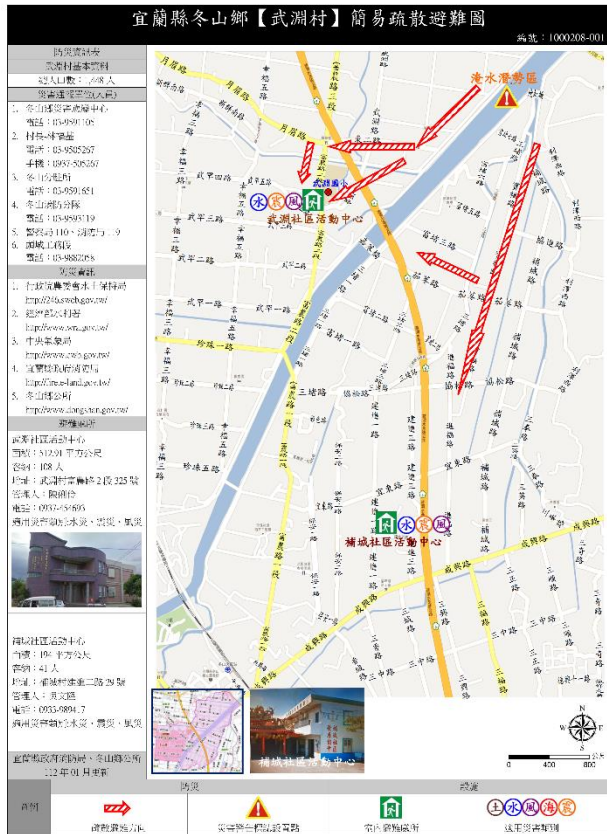


編號：1000208 宜蘭縣冬山鄉水災疏散避難地圖



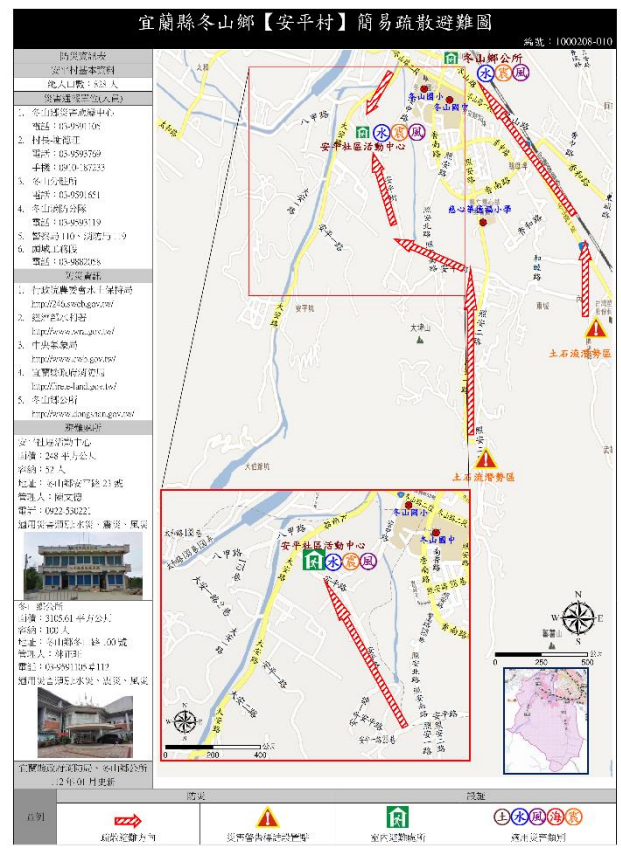
圖例

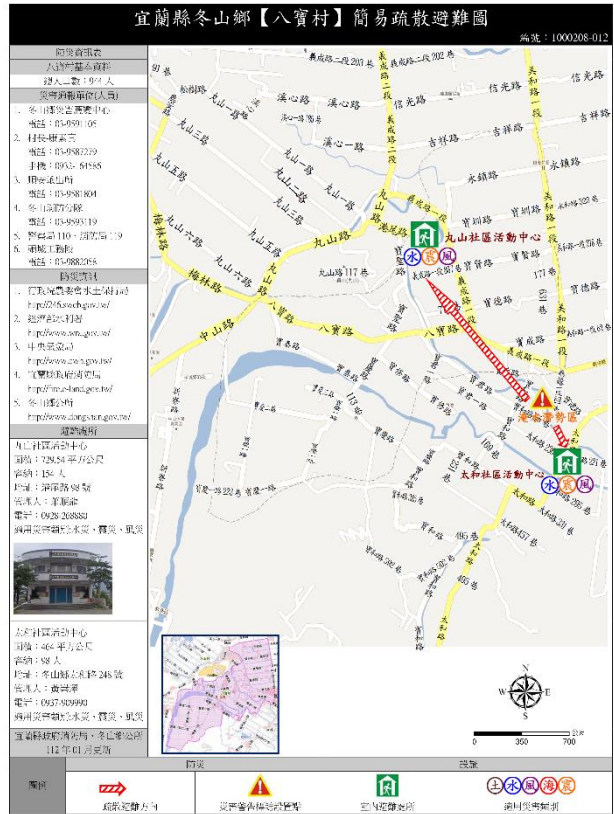
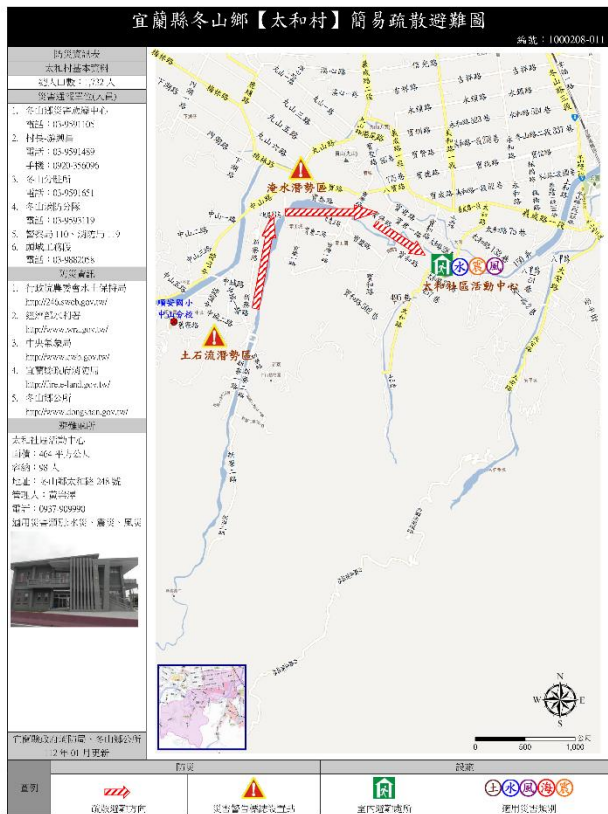
| 地圖 |        | 道路 |    | 500 毫米淹水潛勢 |             | 防災 |        |
|----|--------|----|----|------------|-------------|----|--------|
|    | 鄉(鎮)界線 |    | 鐵路 |            | 0.50m-1.00m |    | 災害避難處所 |
|    | 村(里)界線 |    | 國道 |            | 1.00m-2.00m |    | 醫療單位   |
|    |        |    | 省道 |            | 2.50m+      |    | 警察單位   |
|    |        |    |    |            |             |    | 消防單位   |





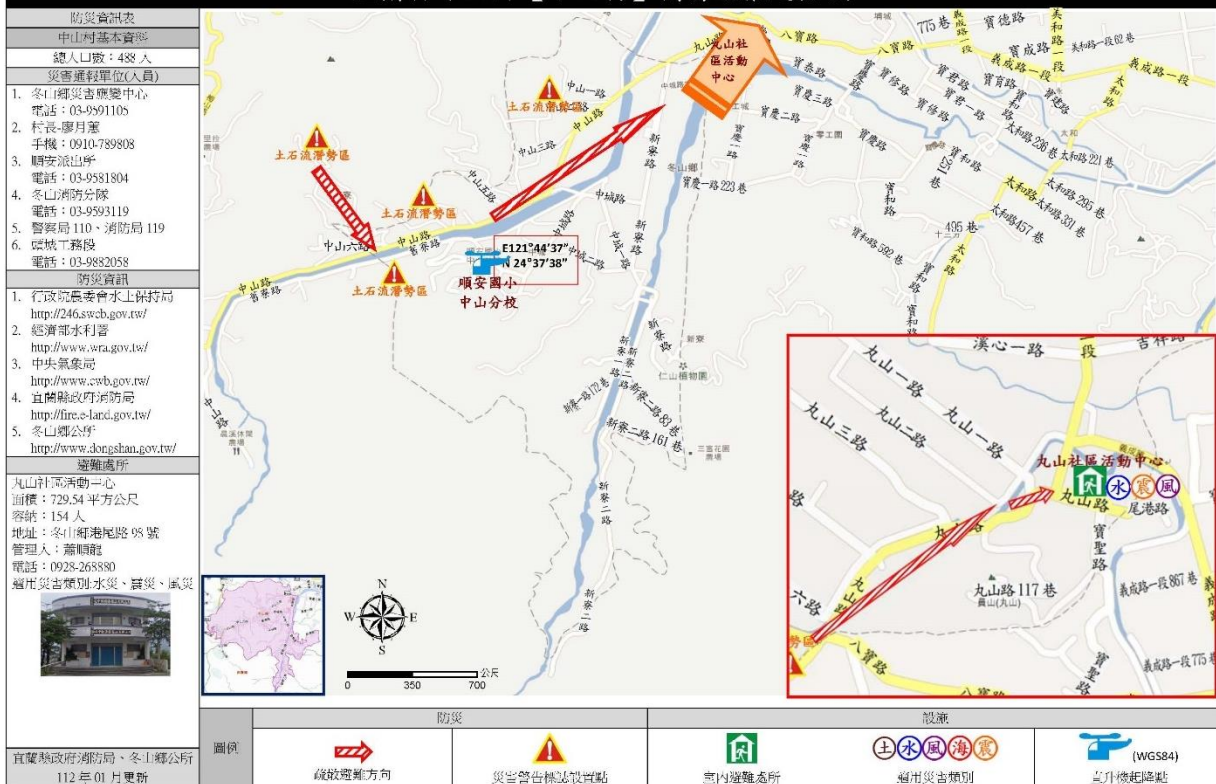






### 宜蘭縣冬山鄉【中山村】簡易疏散避難圖

編號：1000208-014



### 宜蘭縣冬山鄉【順安村】簡易疏散避難圖

編號：1000208-015

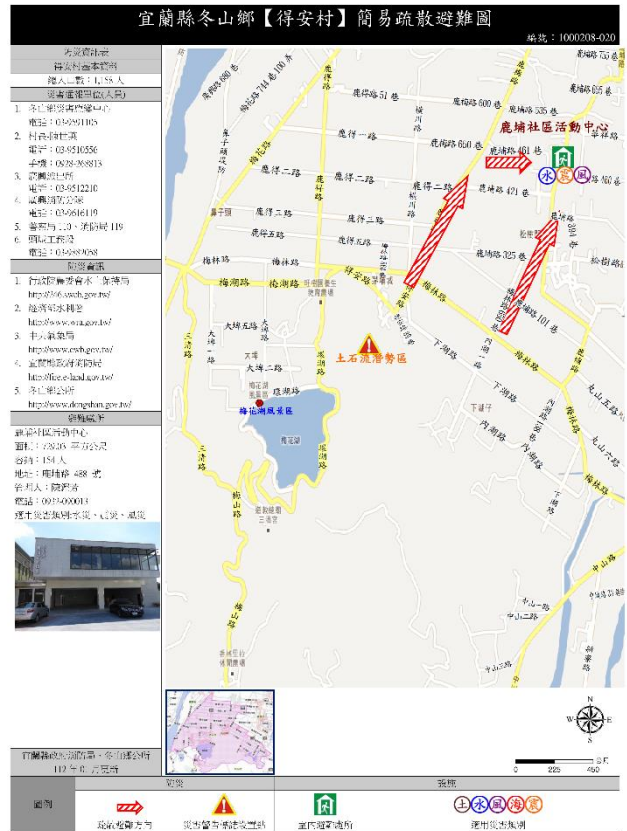


### 宜蘭縣冬山鄉【永美村】簡易疏散避難圖

編號：1000208-016





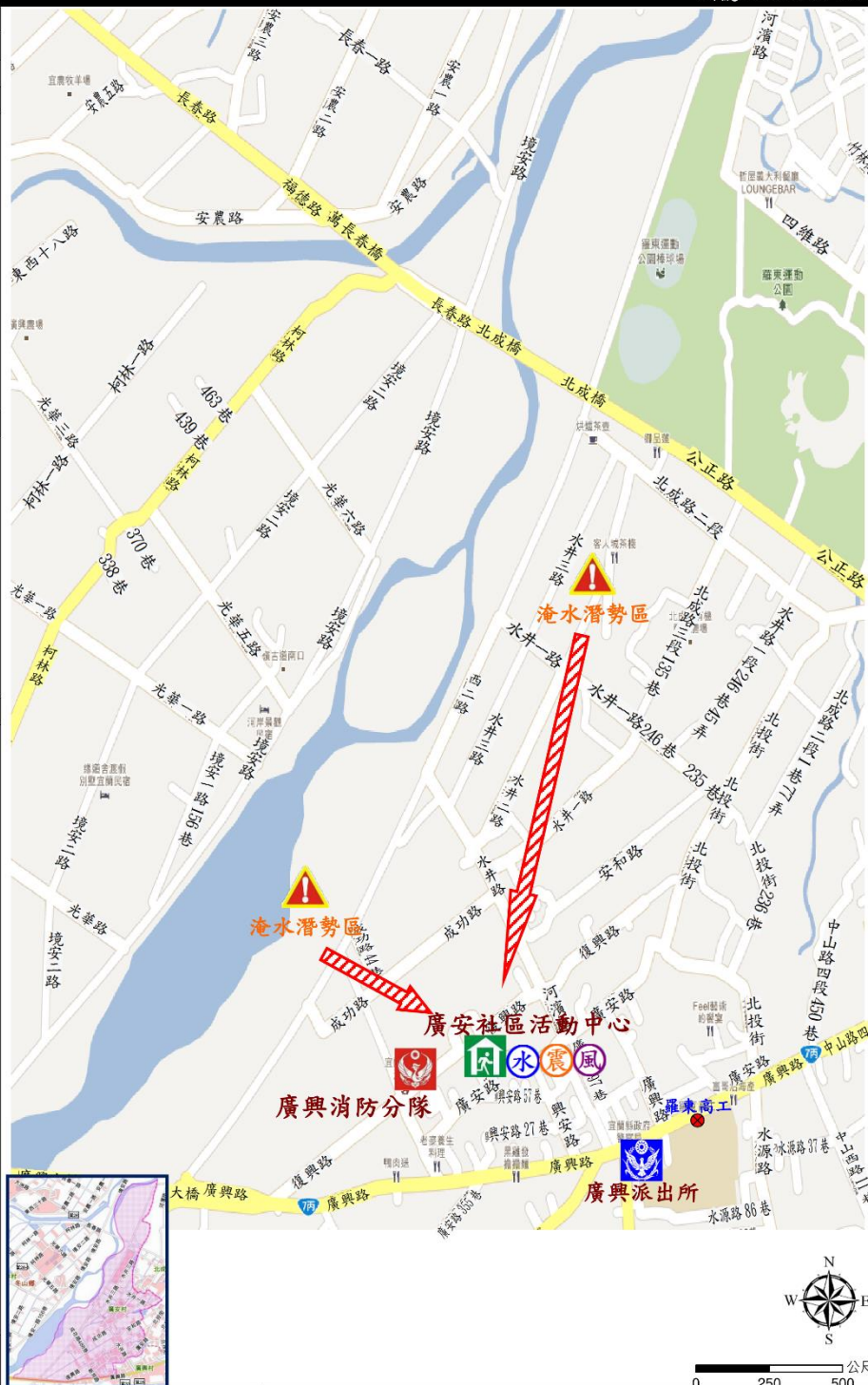




# 宜蘭縣冬山鄉【廣安村】簡易疏散避難圖

編號：1000208-022

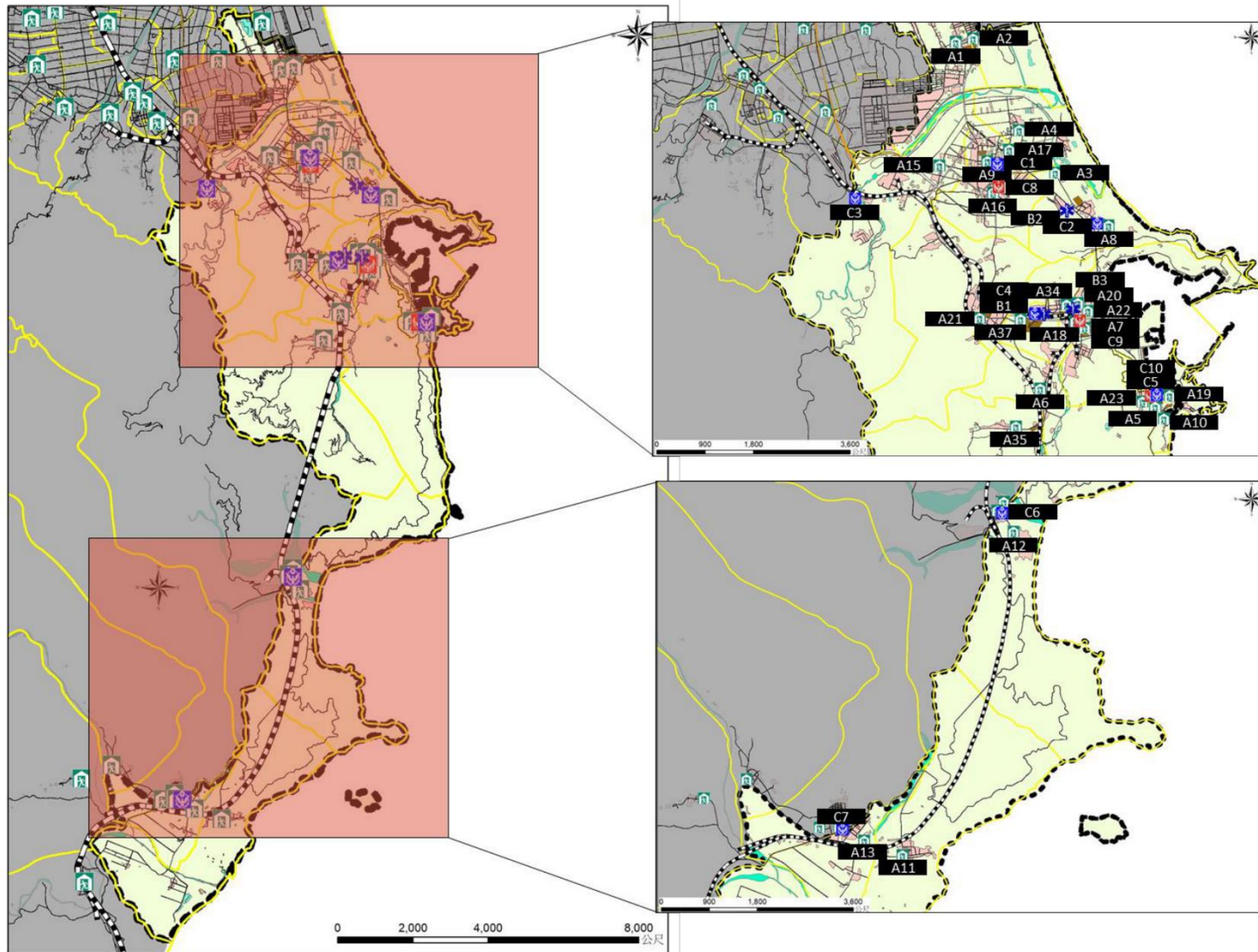
|                 |   |
|-----------------|---|
| 防災資訊表           |   |
| 廣安村基本資料         |   |
| 總人口數：1,870 人    |   |
| 災害通報單位(人員)      |   |
| 1.              | 冬山鄉災害應變中心<br>電話：03-9591105  |
| 2.              | 村長-呂榮裕<br>電話：03-9511237<br>手機：0928-835312                                       |
| 3.              | 廣興派出所<br>電話：03-9512210  |
| 4.              | 廣興消防分隊<br>電話：03-9616119   |
| 5.              | 警察局 110、消防局 119   |
| 6.              | 頭城工務段<br>電話：03-9882058  |
| 防災資訊            |   |
| 1.              | 行政院農委會水土保持局<br><a href="http://246.swcb.gov.tw/">http://246.swcb.gov.tw/</a>    |
| 2.              | 經濟部水利署<br><a href="http://www.wra.gov.tw/">http://www.wra.gov.tw/</a>           |
| 3.              | 中央氣象局<br><a href="http://www.cwb.gov.tw/">http://www.cwb.gov.tw/</a>            |
| 4.              | 宜蘭縣政府消防局<br><a href="http://fire.e-land.gov.tw/">http://fire.e-land.gov.tw/</a> |
| 5.              | 冬山鄉公所<br><a href="http://www.dongshan.gov.tw/">http://www.dongshan.gov.tw/</a>  |
| 避難處所            |   |
| 廣安社區活動中心        |   |
| 面積：288 平方公尺     |   |
| 容納：61 人         |   |
| 地址：廣安路 195 號    |   |
| 管理人：馬金龍         |   |
| 電話：0937-232655  |   |
| 適用災害類別：水災、震災、風災 |   |



宜蘭縣政府消防局、冬山鄉公所  
112 年 01 月更新

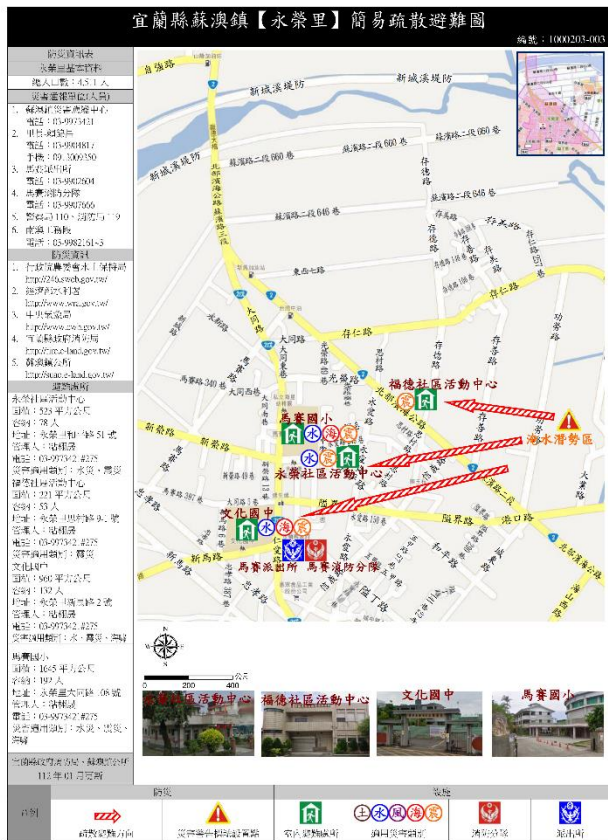
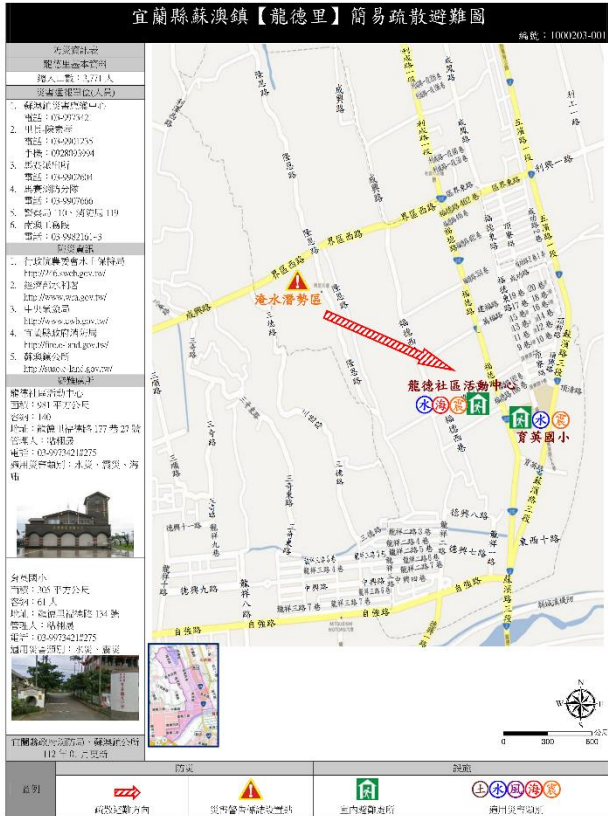
|    |        |           |        |        |      |     |
|----|--------|-----------|--------|--------|------|-----|
| 圖例 | 防災     |           |        | 設施     |      |     |
|    | 疏散避難方向 | 災害警告標誌設置點 | 室內避難處所 | 適用災害類別 | 消防分隊 | 派出所 |





圖例

| 地圖 |        | 道路 |    | 450 毫米淹水潛勢 |             | 防災 |        |
|----|--------|----|----|------------|-------------|----|--------|
|    | 鄉(鎮)界線 |    | 鐵路 |            | 0.50m-1.00m |    | 2.50m+ |
|    | 村(里)界線 |    | 省道 |            | 1.00m-2.00m |    | 災害避難處所 |
|    |        |    |    |            |             |    | 醫療單位   |
|    |        |    |    |            |             |    | 消防單位   |



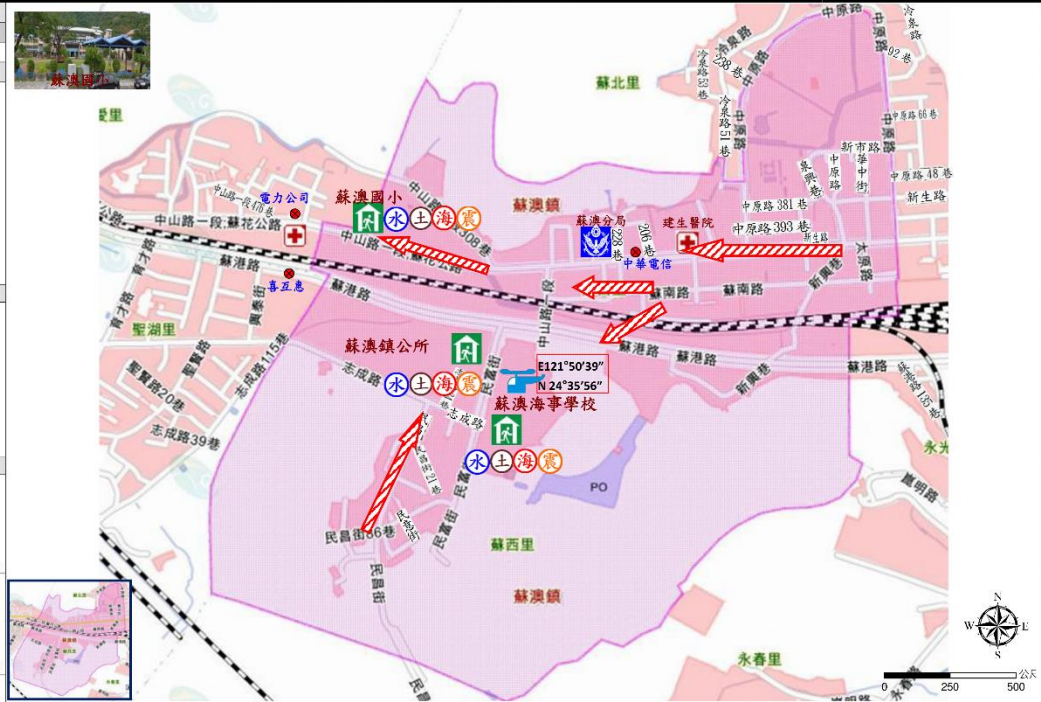




### 宜蘭縣蘇澳鎮【蘇西里】簡易疏散避難圖

編號：1000203-010

| 防災資訊表   |   |
|---|---|
| 蘇西里基本資料   |   |
| 總人口數：2,514 人  |   |
| 災害通報單位(人員)  |   |
| 1.  | 蘇澳鎮災害應變中心<br>電話：03-9973421  |
| 2.  | 里長：楊光華<br>電話：03-9962023<br>手機：0980-702451                                       |
| 3.  | 蘇澳派出所<br>電話：03-9962126  |
| 4.  | 蘇澳消防分隊<br>電話：03-9964119   |
| 5.  | 警察局 110、消防局 119   |
| 6.  | 海濱工務段<br>電話：03-9982161-3  |
| 防災資訊  |   |
| 1.  | 行政院農委會水土保持局<br><a href="http://246.swch.gov.tw/">http://246.swch.gov.tw/</a>    |
| 2.  | 經濟部水利署<br><a href="http://www.wra.gov.tw/">http://www.wra.gov.tw/</a>           |
| 3.  | 中央氣象局<br><a href="http://www.cwb.gov.tw/">http://www.cwb.gov.tw/</a>            |
| 4.  | 宜蘭縣政府消防局<br><a href="http://fire.e-land.gov.tw/">http://fire.e-land.gov.tw/</a> |
| 5.  | 蘇澳鎮公所<br><a href="http://suao.e-land.gov.tw/">http://suao.e-land.gov.tw/</a>    |
| 避難處所  |   |
| 蘇澳海事學校<br>面積：1300 平方公尺<br>容納：170 人<br>地址：蘇港路 213 號<br>管理人：船荷棧<br>電話：03-9973421#275<br>適用災害類別：水災、震災、海嘯、土石流     |   |
| 蘇澳國小<br>面積：940 平方公尺<br>容納：129 人<br>地址：蘇西里中山路 1 段 366 號<br>管理人：船荷棧<br>電話：03-9973421#275<br>適用災害類別：水災、震災、海嘯、土石流 |   |
| 蘇澳鎮公所<br>面積：20 人<br>地址：蘇港路 215 號<br>管理人：船荷棧<br>電話：03-9973421#275<br>宜蘭縣政府消防局、蘇澳鎮公所<br>112 年 01 月更新            |   |

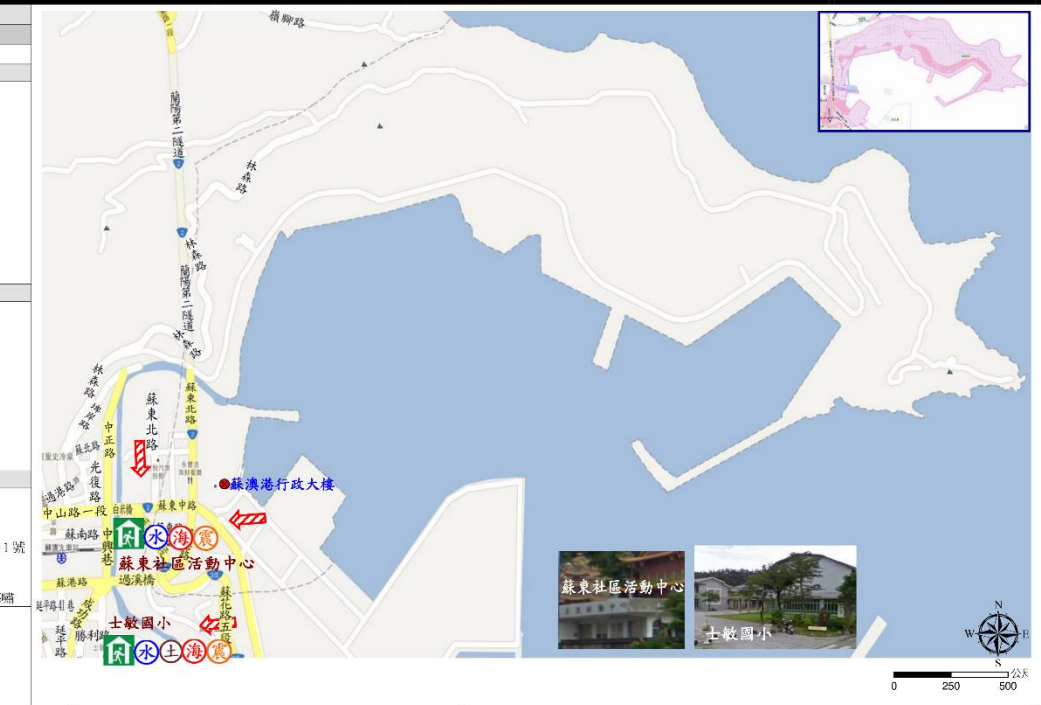


| 圖例 | 防災        | 設施 |        |
|----|-----------|----|--------|
|    | 疏散避難方向    |    | 室內避難處所 |
|    | 災害警告標誌設置點 |    | 適用災害類別 |
|    |           |    | 派出所    |

### 宜蘭縣蘇澳鎮【蘇東里】簡易疏散避難圖

編號：1000203-013

| 防災資訊表   |   |
|---|---|
| 蘇東里基本資料   |   |
| 總人口數：529 人  |   |
| 災害通報單位(人員)  |   |
| 1.  | 蘇澳鎮災害應變中心<br>電話：03-9973421  |
| 2.  | 里長：陳垂明<br>電話：03-9965575<br>手機：0925-121908                                       |
| 3.  | 蘇澳派出所<br>電話：03-9962126  |
| 4.  | 蘇澳消防分隊<br>電話：03-9964119   |
| 5.  | 警察局 110、消防局 119   |
| 6.  | 海濱工務段<br>電話：03-9982161-3  |
| 防災資訊  |   |
| 1.  | 行政院農委會水土保持局<br><a href="http://246.swch.gov.tw/">http://246.swch.gov.tw/</a>    |
| 2.  | 經濟部水利署<br><a href="http://www.wra.gov.tw/">http://www.wra.gov.tw/</a>           |
| 3.  | 中央氣象局<br><a href="http://www.cwb.gov.tw/">http://www.cwb.gov.tw/</a>            |
| 4.  | 宜蘭縣政府消防局<br><a href="http://fire.e-land.gov.tw/">http://fire.e-land.gov.tw/</a> |
| 5.  | 蘇澳鎮公所<br><a href="http://suao.e-land.gov.tw/">http://suao.e-land.gov.tw/</a>    |
| 避難處所  |   |
| 蘇東里活動中心<br>面積：198 平方公尺<br>容納：35 人<br>地址：蘇東里蘇花路 5 段 101 巷 1 號<br>管理人：粘翔威<br>電話：03-9973421#275<br>適用災害類別：水災、震災、海嘯 |   |
| 士敏國小<br>面積：720 平方公尺<br>容納：110 人<br>地址：長安里光明路 8 號<br>管理人：粘翔威<br>電話：03-9973421#275<br>適用災害類別：水災、震災、海嘯、土石流         |   |
| 宜蘭縣政府消防局、蘇澳鎮公所<br>112 年 01 月更新  |   |



| 圖例 | 防災        | 設施 |        |
|----|-----------|----|--------|
|    | 疏散避難方向    |    | 室內避難處所 |
|    | 災害警告標誌設置點 |    | 適用災害類別 |



### 宜蘭縣蘇澳鎮【永光里】簡易疏散避難圖

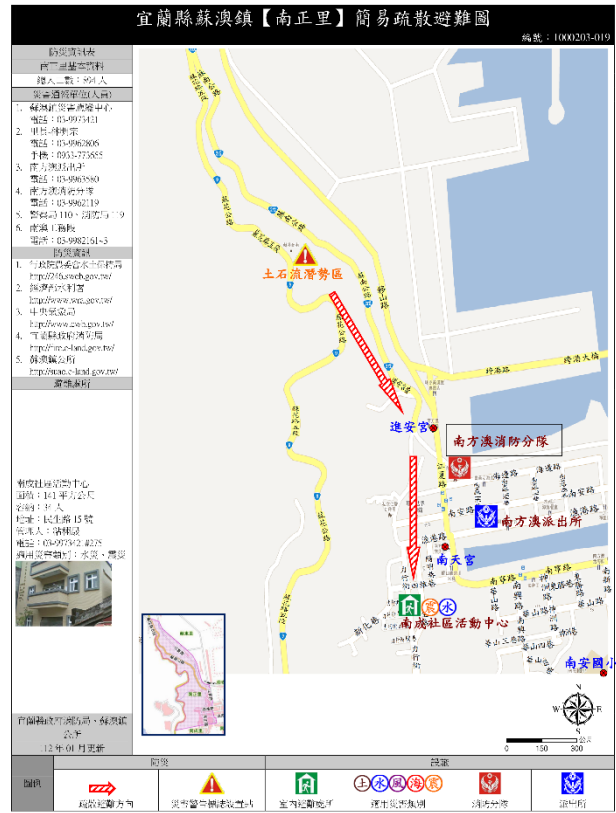
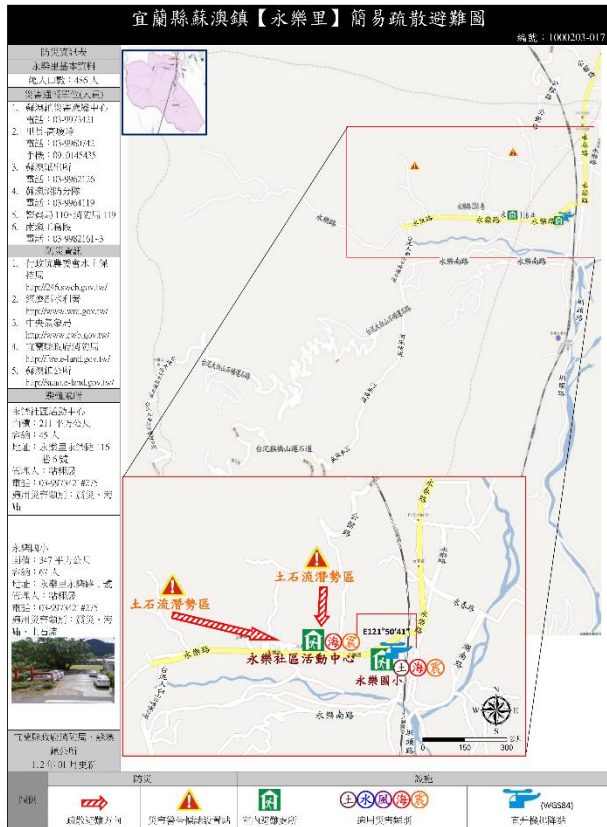
編號：1000203-015



### 宜蘭縣蘇澳鎮【南安里】簡易疏散避難圖

編號：1000203-018







宜蘭縣蘇澳鎮【南興里】簡易疏散避難圖

編號：1000203-021

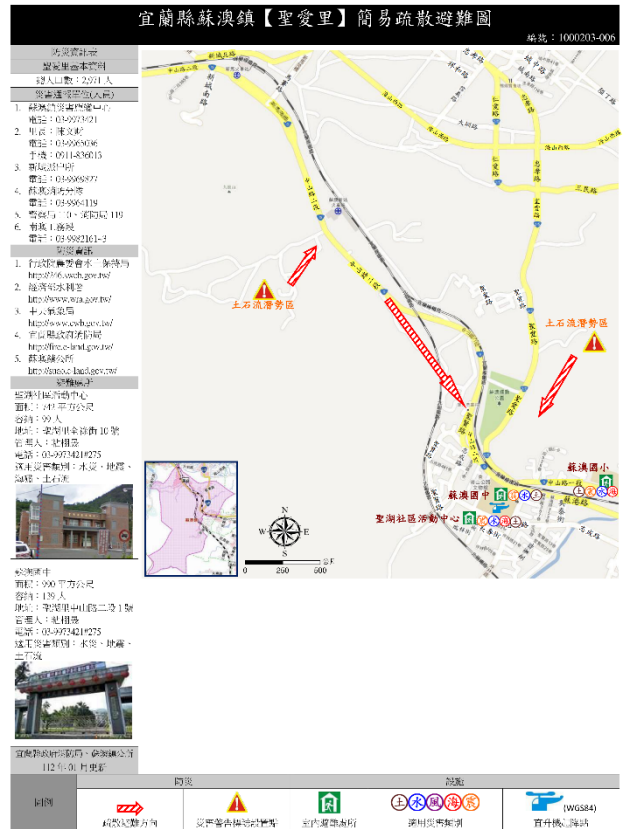


宜蘭縣蘇澳鎮【南寧里】簡易疏散避難圖

編號：1000203-022







編號：1000210 宜蘭縣三星鄉水災疏散避難地圖

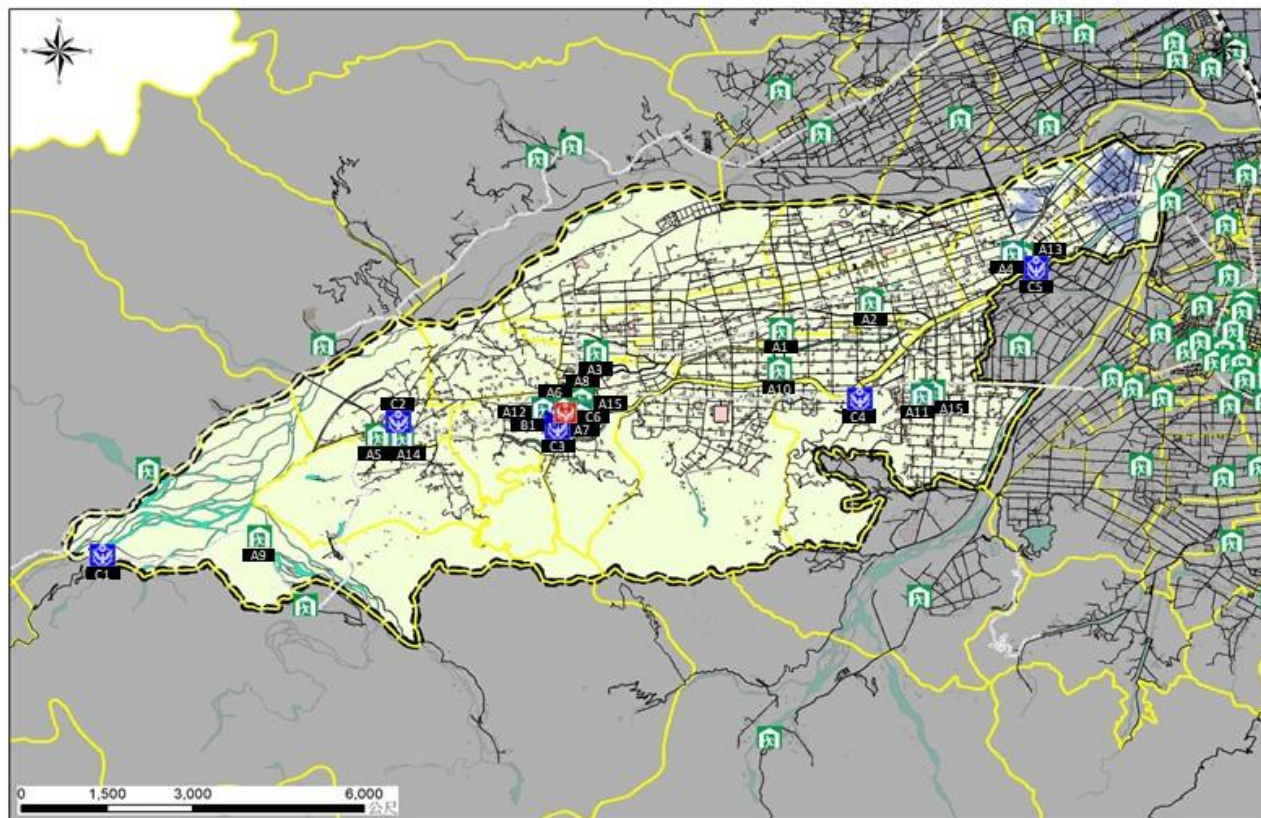
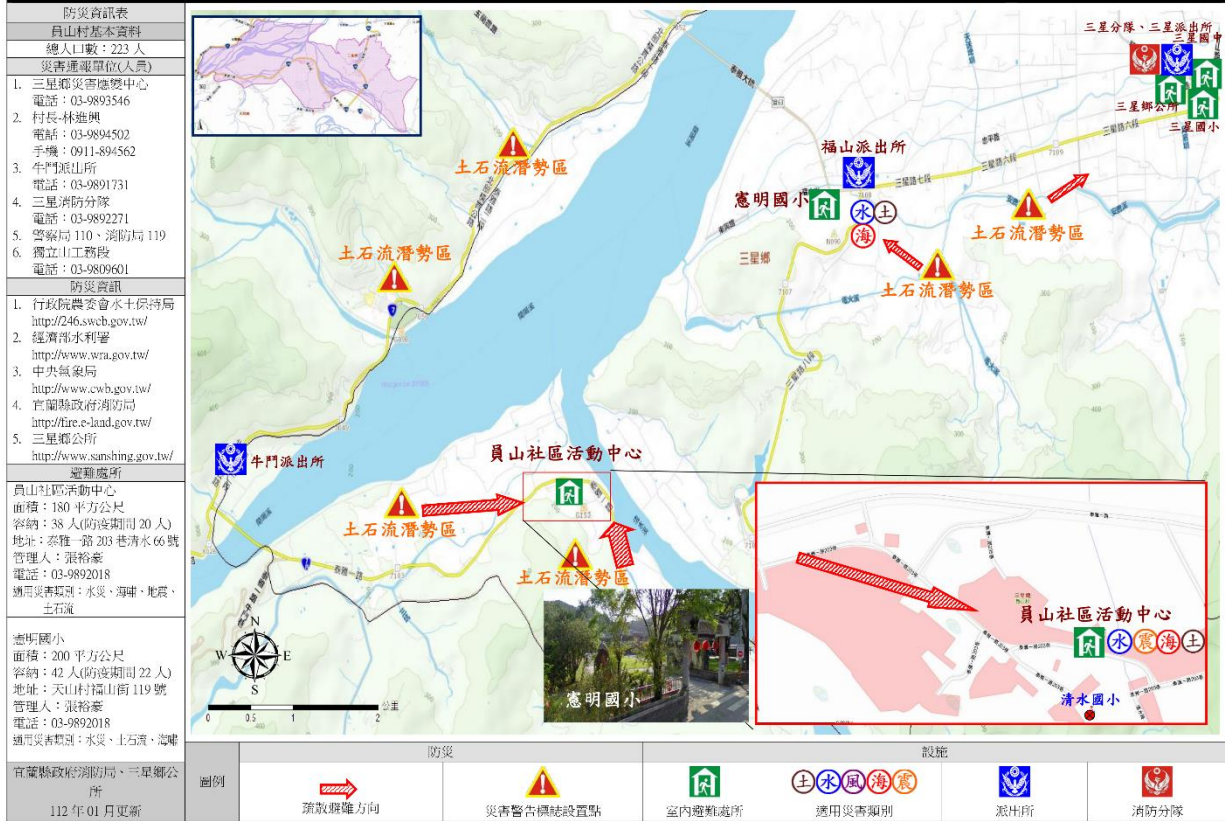


圖 例

| 地 圖 |        | 道 路 |    | 500毫米淹水潛勢 |             | 防 災 |        |
|-----|--------|-----|----|-----------|-------------|-----|--------|
|     | 鄉(鎮)界線 |     | 鐵路 |           | 0.50m-1.00m |     | 災害避難處所 |
|     | 村(里)界線 |     | 國道 |           | 1.00m-2.00m |     | 醫療單位   |
|     |        |     | 省道 |           | 2.50m+      |     | 警察單位   |
|     |        |     |    |           |             |     | 消防單位   |

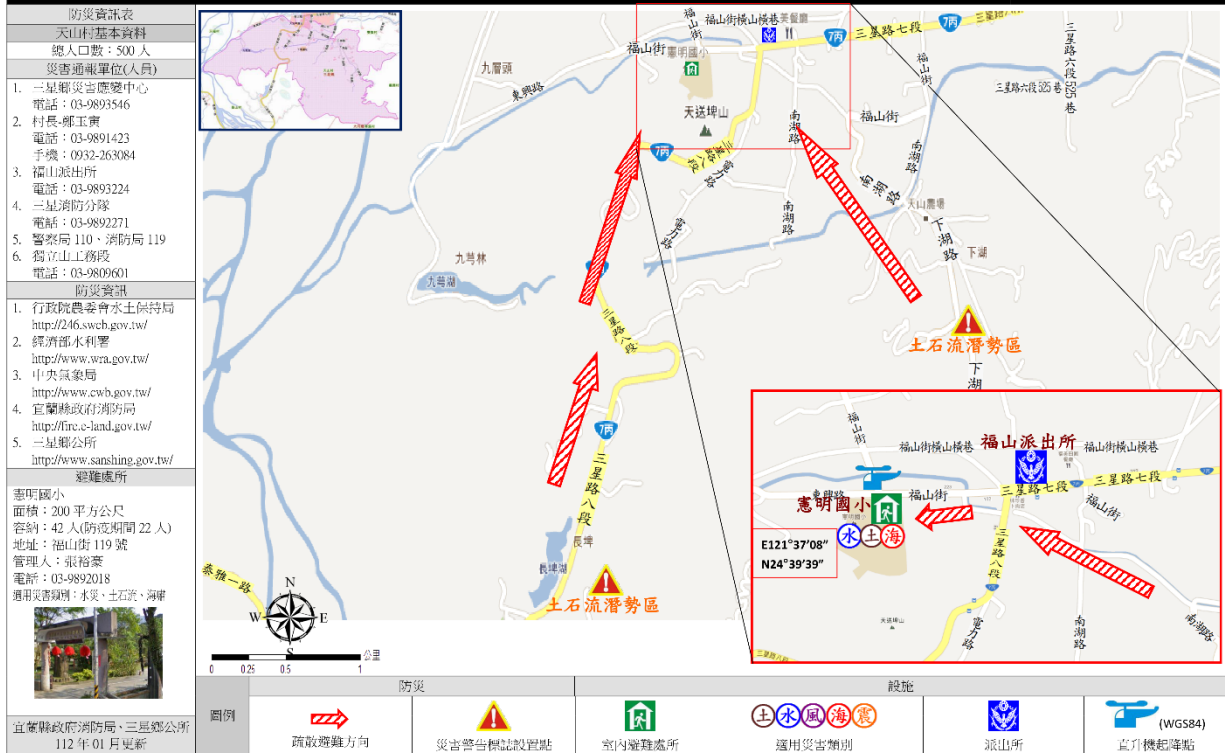
### 宜蘭縣三星鄉【員山村】簡易疏散避難圖

編號：1000210-001



### 宜蘭縣三星鄉【天山村】簡易疏散避難圖

編號：1000210-002





### 宜蘭縣三星鄉【月眉村】簡易疏散避難圖

編號：1000210-008

| 防災資訊表                          |   |
|--------------------------------|---|
| 月眉村基本資料                        |   |
| 總人口數：945 人                     |   |
| 災害通報單位(人員)                     |   |
| 1.                             | 三星鄉災害應變中心<br>電話：03-9893546  |
| 2.                             | 村長-王金龍<br>電話：03-9892553<br>手機：0937-813183                                       |
| 3.                             | 三星派出所<br>電話：03-9892561  |
| 4.                             | 三星消防分隊<br>電話：03-9892271   |
| 5.                             | 警察局 110、消防局 119   |
| 6.                             | 獨立山工務段<br>電話：03-9809601   |
| 防災資訊                           |   |
| 1.                             | 行政院農委會水土保持局<br><a href="http://246.swcb.gov.tw/">http://246.swcb.gov.tw/</a>    |
| 2.                             | 經濟部水利署<br><a href="http://www.wra.gov.tw/">http://www.wra.gov.tw/</a>           |
| 3.                             | 中央氣象局<br><a href="http://www.cwb.gov.tw/">http://www.cwb.gov.tw/</a>            |
| 4.                             | 宜蘭縣政府消防局<br><a href="http://fire.e-land.gov.tw/">http://fire.e-land.gov.tw/</a> |
| 5.                             | 三星鄉公所<br><a href="http://www.sanshing.gov.tw/">http://www.sanshing.gov.tw/</a>  |
| 避難處所                           |   |
| 三星國中(禮堂)                       |   |
| 面積：2400 平方公尺                   |   |
| 容納：500 人(防護期間 266 人)           |   |
| 地址：星義路 72 號                    |   |
| 管理人：張裕豪<br>電話：03-9892018       |   |
| 適用災害類別：水災、土石流、海嘯、地震            |   |
| 三星鄉公所                          |   |
| 面積：700 平方公尺                    |   |
| 容納：80 人(防護期間 42 人)             |   |
| 地址：集義路 168 號                   |   |
| 管理人：張裕豪<br>電話：03-9892018       |   |
| 適用災害類別：水災、土石流、海嘯、地震            |   |
| 宜蘭縣政府消防局、三星鄉公所<br>112 年 01 月製作 |   |



| 圖例 |           |
|----|-----------|
|    | 疏散避難方向    |
|    | 災害警告標誌設置點 |
|    | 室內避難處所    |
|    | 適用災害類別    |
|    | 派出所       |
|    | 消防分隊      |

### 宜蘭縣三星鄉【行健村】簡易疏散避難圖

編號：1000210-011

| 防災資訊表                          |   |
|--------------------------------|---|
| 行健村基本資料                        |   |
| 總人口數：995 人                     |   |
| 災害通報單位(人員)                     |   |
| 1.                             | 三星鄉災害應變中心<br>電話：03-9893546  |
| 2.                             | 村長-張文章<br>電話：03-9893115<br>手機：0930-252309                                       |
| 3.                             | 大港派出所<br>電話：03-9898910  |
| 4.                             | 三星消防分隊<br>電話：03-9892271   |
| 5.                             | 警察局 110、消防局 119   |
| 6.                             | 獨立山工務段<br>電話：03-9809601   |
| 防災資訊                           |   |
| 1.                             | 行政院農委會水土保持局<br><a href="http://246.swcb.gov.tw/">http://246.swcb.gov.tw/</a>    |
| 2.                             | 經濟部水利署<br><a href="http://www.wra.gov.tw/">http://www.wra.gov.tw/</a>           |
| 3.                             | 中央氣象局<br><a href="http://www.cwb.gov.tw/">http://www.cwb.gov.tw/</a>            |
| 4.                             | 宜蘭縣政府消防局<br><a href="http://fire.e-land.gov.tw/">http://fire.e-land.gov.tw/</a> |
| 5.                             | 三星鄉公所<br><a href="http://www.sanshing.gov.tw/">http://www.sanshing.gov.tw/</a>  |
| 避難處所                           |   |
| 行健社區活動中心                       |   |
| 面積：700 平方公尺                    |   |
| 容納：148 人(防護期間 77 人)            |   |
| 地址：行健三路二段 13 號                 |   |
| 管理人：張裕豪<br>電話：03-9892018       |   |
| 適用災害類別：水災、土石流、海嘯、地震            |   |
| 萬富社區活動中心                       |   |
| 面積：300 平方公尺                    |   |
| 容納：63 人(防護期間 33 人)             |   |
| 地址：萬富五路 300 號                  |   |
| 管理人：張裕豪<br>電話：03-9892018       |   |
| 適用災害類別：水災、土石流、海嘯、地震            |   |
| 宜蘭縣政府消防局、三星鄉公所<br>112 年 01 月製作 |   |

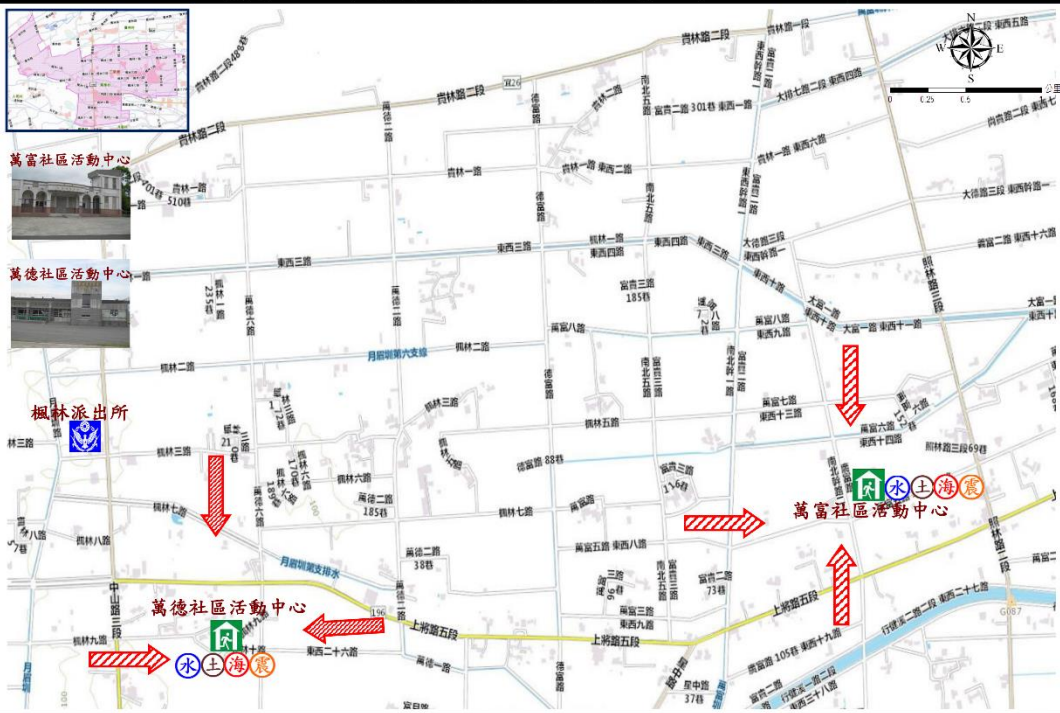


| 圖例 |           |
|----|-----------|
|    | 疏散避難方向    |
|    | 災害警告標誌設置點 |
|    | 室內避難處所    |
|    | 適用災害類別    |
|    | 派出所       |
|    | 消防分隊      |

### 宜蘭縣三星鄉【萬德村】簡易疏散避難圖

編號：1000210-012

| 防災資訊表   |  |
|---|--|
| 萬德村基本資料   |  |
| 總人口數：635人   |  |
| 災害通報單位(人員)  |  |
| 1. 三星鄉災害應變中心<br>電話：03-9893546   |  |
| 2. 村長-陳長森<br>電話：03-9894420<br>手機：0938-111535  |  |
| 3. 三星派出所<br>電話：03-9892561   |  |
| 4. 三星消防分隊<br>電話：03-9892271  |  |
| 5. 警察局 110、消防局 119  |  |
| 6. 獨立山工務段<br>電話：03-9809601  |  |
| 防災資訊  |  |
| 1. 行政院農委會水土保持局<br><a href="http://246.swcb.gov.tw/">http://246.swcb.gov.tw/</a>                                   |  |
| 2. 經濟部水利署<br><a href="http://www.wra.gov.tw/">http://www.wra.gov.tw/</a>  |  |
| 3. 中央氣象局<br><a href="http://www.cwb.gov.tw/">http://www.cwb.gov.tw/</a>   |  |
| 4. 宜蘭縣政府消防局<br><a href="http://fire.e-land.gov.tw/">http://fire.e-land.gov.tw/</a>                                |  |
| 5. 三星鄉公所<br><a href="http://www.sanshing.gov.tw/">http://www.sanshing.gov.tw/</a>                                 |  |
| 避難處所  |  |
| 萬富社區活動中心<br>面積：300 平方公尺<br>容納：63 人(防疫期間 33 人)<br>地址：萬富五路 300 號<br>管理人：張裕豪<br>電話：03-9892018<br>適用災害類別：水災、土石流、海嘯、地震 |  |
| 萬德社區活動中心<br>面積：110 平方公尺<br>容納：23 人(防疫期間 12 人)<br>地址：楓林九路 61 號<br>管理人：張裕豪<br>電話：03-9892018<br>適用災害類別：水災、土石流、海嘯、地震  |  |
| 宜蘭縣政府消防局、三星鄉公所<br>112 年 01 月製作  |  |

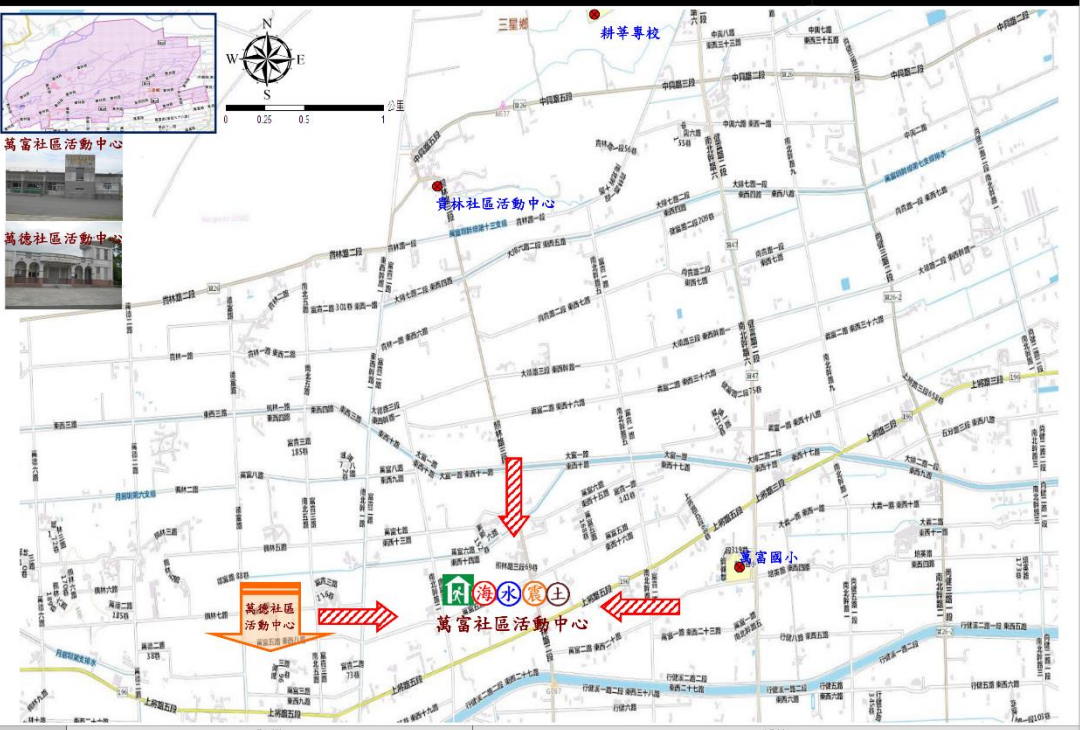


| 圖例 | 防災        | 設施 |        |
|----|-----------|----|--------|
|    | 疏散避難方向    |    | 室內避難處所 |
|    | 災害警告標誌設置點 |    | 適用災害類別 |
|    |           |    | 派出所    |

### 宜蘭縣三星鄉【貴林村】簡易疏散避難圖

編號：1000210-013

| 防災資訊表   |  |
|---|--|
| 貴林村基本資料   |  |
| 總人口數：575 人  |  |
| 災害通報單位(人員)  |  |
| 1. 三星鄉災害應變中心<br>電話：03-9893546   |  |
| 2. 村長-張浩增<br>電話：03-9894906<br>手機：0972-111809  |  |
| 3. 三星派出所<br>電話：03-9892561   |  |
| 4. 三星消防分隊<br>電話：03-9892271  |  |
| 5. 警察局 110、消防局 119  |  |
| 6. 獨立山工務段<br>電話：03-9809601  |  |
| 防災資訊  |  |
| 1. 行政院農委會水土保持局<br><a href="http://246.swcb.gov.tw/">http://246.swcb.gov.tw/</a>                                   |  |
| 2. 經濟部水利署<br><a href="http://www.wra.gov.tw/">http://www.wra.gov.tw/</a>  |  |
| 3. 中央氣象局<br><a href="http://www.cwb.gov.tw/">http://www.cwb.gov.tw/</a>   |  |
| 4. 宜蘭縣政府消防局<br><a href="http://fire.e-land.gov.tw/">http://fire.e-land.gov.tw/</a>                                |  |
| 5. 三星鄉公所<br><a href="http://www.sanshing.gov.tw/">http://www.sanshing.gov.tw/</a>                                 |  |
| 避難處所  |  |
| 萬富社區活動中心<br>面積：300 平方公尺<br>容納：63 人(防疫期間 33 人)<br>地址：萬富五路 300 號<br>管理人：張裕豪<br>電話：03-9892018<br>適用災害類別：水災、土石流、海嘯、地震 |  |
| 萬德社區活動中心<br>面積：110 平方公尺<br>容納：23 人(防疫期間 12 人)<br>地址：楓林九路 61 號<br>管理人：張裕豪<br>電話：03-9892018<br>適用災害類別：水災、土石流、海嘯、地震  |  |
| 宜蘭縣政府消防局、三星鄉公所<br>112 年 01 月製作  |  |



| 圖例 | 防災        | 設施 |        |
|----|-----------|----|--------|
|    | 疏散避難方向    |    | 室內避難處所 |
|    | 災害警告標誌設置點 |    | 適用災害類別 |
|    |           |    | 派出所    |



### 宜蘭縣三星鄉【萬富村】簡易疏散避難圖

編號：1000210-014



### 宜蘭縣三星鄉【大義村】簡易疏散避難圖

編號：1000210-015

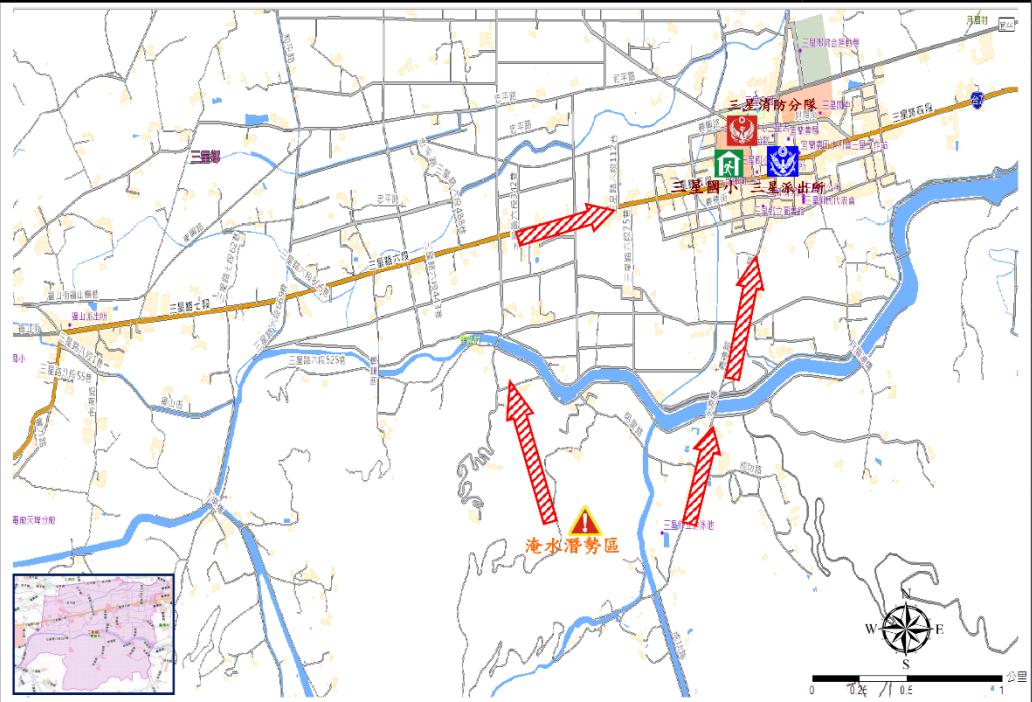




宜蘭縣三星鄉【雙賢村】簡易疏散避難圖

編號：1000210-004

|  |   |
|--|---|
| 防災資訊表  |   |
| 雙賢村基本資料  |   |
| 總人口數：638 人   |   |
| 災害通報單位(人員)   |   |
| 1.   | 三星鄉災害應變中心<br>電話：03-9893546  |
| 2.   | 村長-李鑫銘<br>手機：0972-720899  |
| 3.   | 三星派出所<br>電話：03-9892561  |
| 4.   | 三星消防分隊<br>電話：03-9892271   |
| 5.   | 警察局 110、消防局 119   |
| 6.   | 獨立山工務段<br>電話：03-9809601   |
| 防災資訊   |   |
| 1.   | 行政院農委會水土保持局<br><a href="http://246.swcb.gov.tw/">http://246.swcb.gov.tw/</a>    |
| 2.   | 經濟部水利署<br><a href="http://www.wra.gov.tw/">http://www.wra.gov.tw/</a>           |
| 3.   | 中央氣象局<br><a href="http://www.cwb.gov.tw/">http://www.cwb.gov.tw/</a>            |
| 4.   | 宜蘭縣政府消防局<br><a href="http://fire.e-land.gov.tw/">http://fire.e-land.gov.tw/</a> |
| 5.   | 三星鄉公所<br><a href="http://www.sanshing.gov.tw/">http://www.sanshing.gov.tw/</a>  |
| 避難處所   |   |
| 三星國小<br>面積：1600 平方公尺<br>容納：339 人(防疫期間 177 人)<br>地址：三星路 5 段 86 號<br>管理人：張裕豪<br>電話：03-9892018<br>適用災害類別：水災、土石流、颶風、地震 |   |



|    |        |           |        |        |     |      |
|----|--------|-----------|--------|--------|-----|------|
| 圖例 | 疏散避難方向 | 災害警告標誌設置點 | 室內避難處所 | 適用災害類別 | 派出所 | 消防分隊 |
|----|--------|-----------|--------|--------|-----|------|

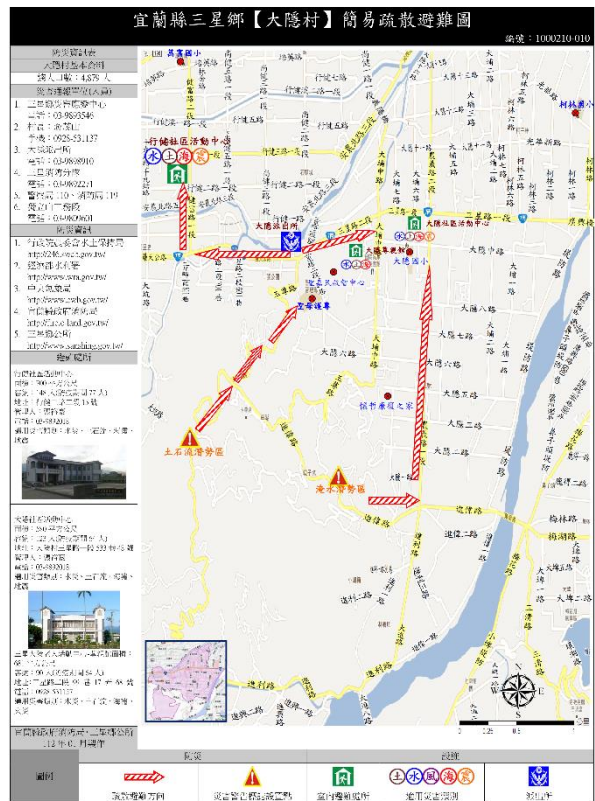
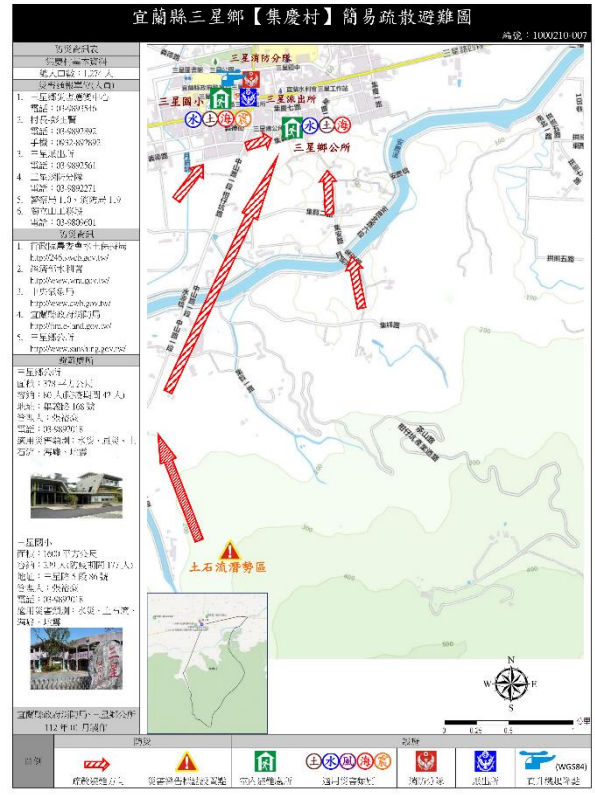
宜蘭縣三星鄉【大洲村】簡易疏散避難圖

編號：1000210-017

|   |   |
|---|---|
| 防災資訊表   |   |
| 大洲村基本資料   |   |
| 總人口數：1,795 人  |   |
| 災害通報單位(人員)  |   |
| 1.  | 三星鄉災害應變中心<br>電話：03-9893546  |
| 2.  | 村長-陳信仁<br>手機：0939-389328  |
| 3.  | 大洲派出所<br>電話：03-9573517  |
| 4.  | 三星消防分隊<br>電話：03-9892271   |
| 5.  | 警察局 110、消防局 119   |
| 6.  | 獨立山工務段<br>電話：03-9809601   |
| 防災資訊  |   |
| 1.  | 行政院農委會水土保持局<br><a href="http://246.swcb.gov.tw/">http://246.swcb.gov.tw/</a>    |
| 2.  | 經濟部水利署<br><a href="http://www.wra.gov.tw/">http://www.wra.gov.tw/</a>           |
| 3.  | 中央氣象局<br><a href="http://www.cwb.gov.tw/">http://www.cwb.gov.tw/</a>            |
| 4.  | 宜蘭縣政府消防局<br><a href="http://fire.e-land.gov.tw/">http://fire.e-land.gov.tw/</a> |
| 5.  | 三星鄉公所<br><a href="http://www.sanshing.gov.tw/">http://www.sanshing.gov.tw/</a>  |
| 避難處所  |   |
| 大洲多功能館<br>容納：78 人(防疫期間 41 人)<br>面積：369 平方公尺<br>地址：大洲村五分路 2 段 180 號<br>管理人：張裕豪<br>電話：03-9892018<br>適用災害類別：水災、土石流、海嘯、地震 |   |



|    |        |           |        |        |     |      |
|----|--------|-----------|--------|--------|-----|------|
| 圖例 | 疏散避難方向 | 災害警告標誌設置點 | 室內避難處所 | 適用災害類別 | 派出所 | 消防分隊 |
|----|--------|-----------|--------|--------|-----|------|



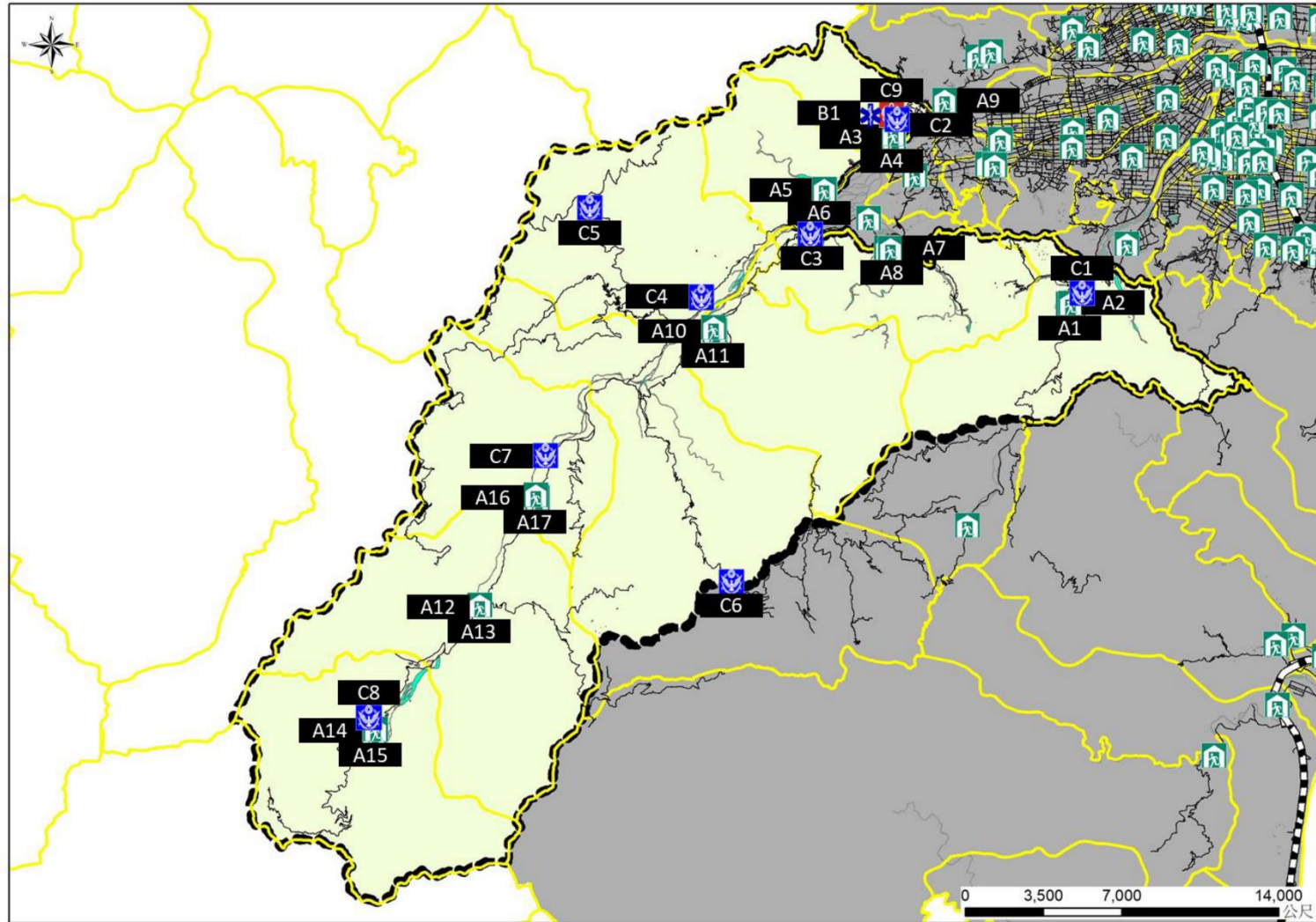
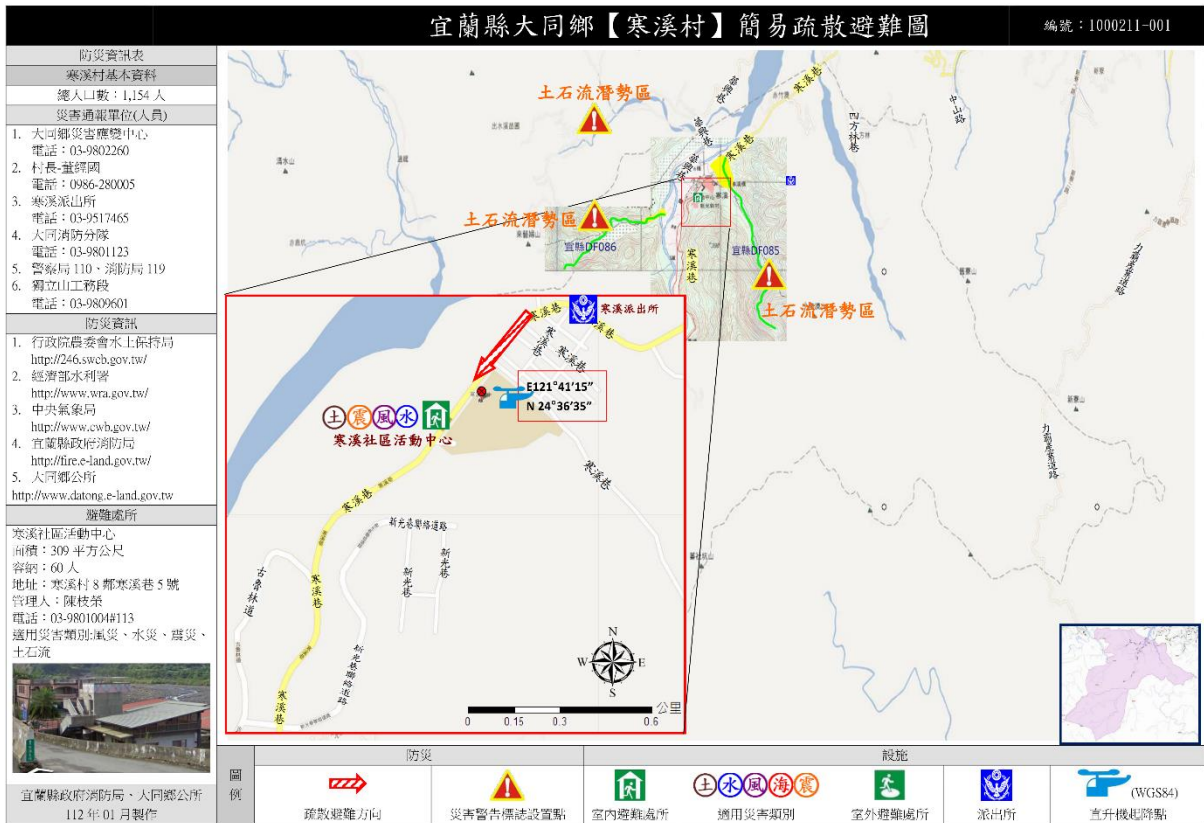
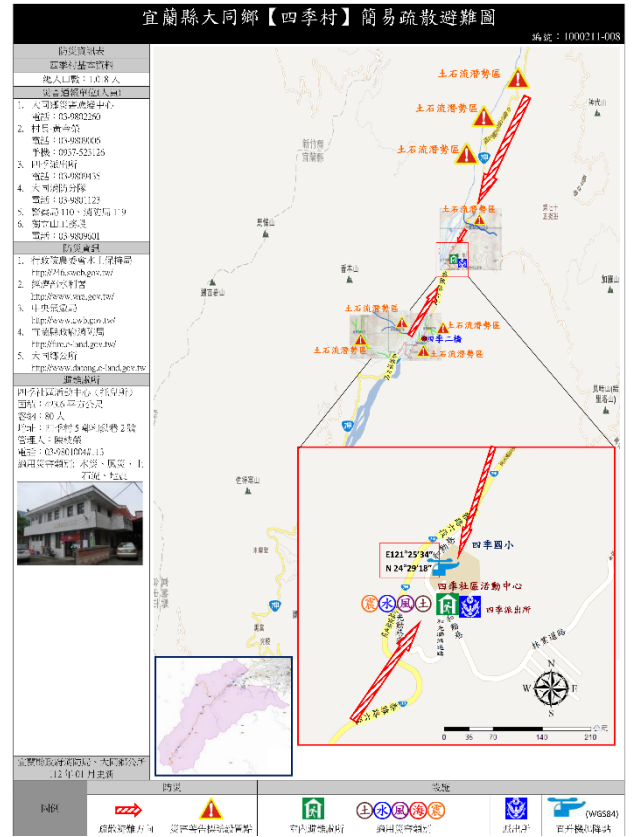
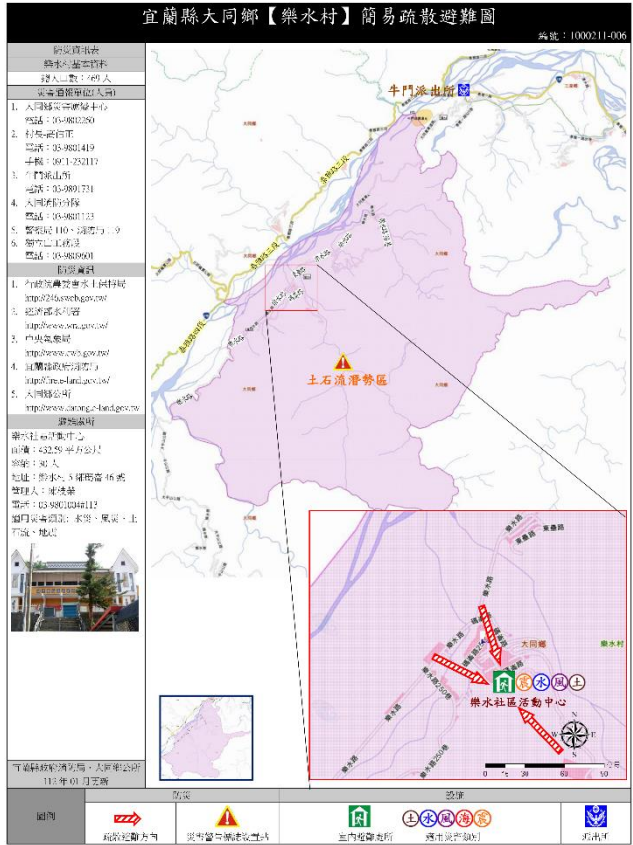
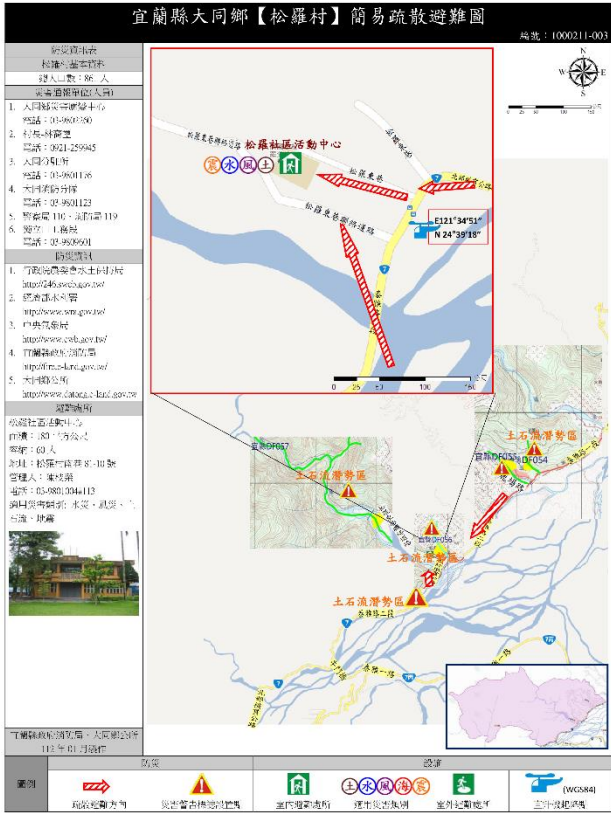


圖 例

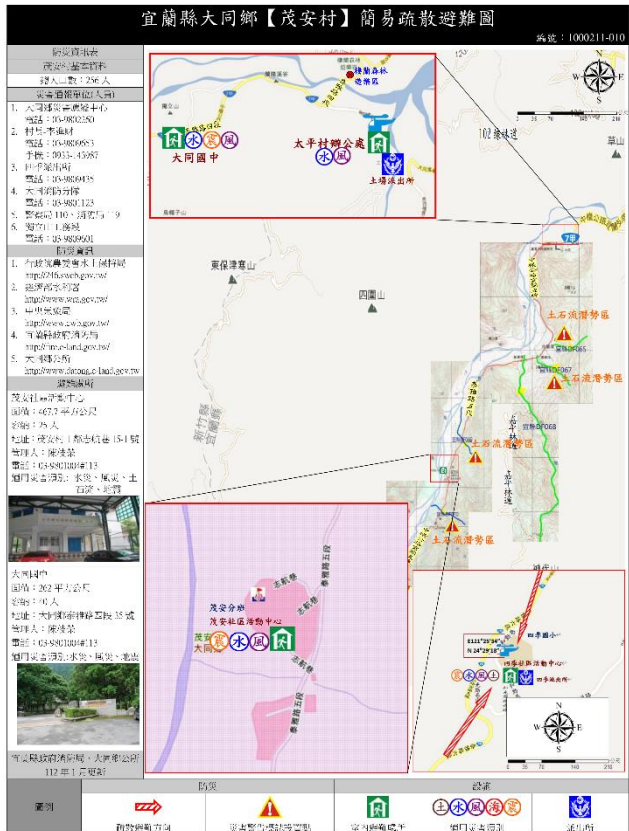
| 地 圖 |        | 道 路 |    | 500 毫米淹水潛勢 |             | 防 災 |        |
|-----|--------|-----|----|------------|-------------|-----|--------|
|     | 鄉(鎮)界線 |     | 鐵路 |            | 0.50m-1.00m |     | 2.50m+ |
|     | 村(里)界線 |     | 省道 |            | 1.00m-2.00m |     | 災害避難處所 |
|     |        |     |    |            |             |     | 醫療單位   |
|     |        |     |    |            |             |     | 消防單位   |
|     |        |     |    |            |             |     | 警察單位   |











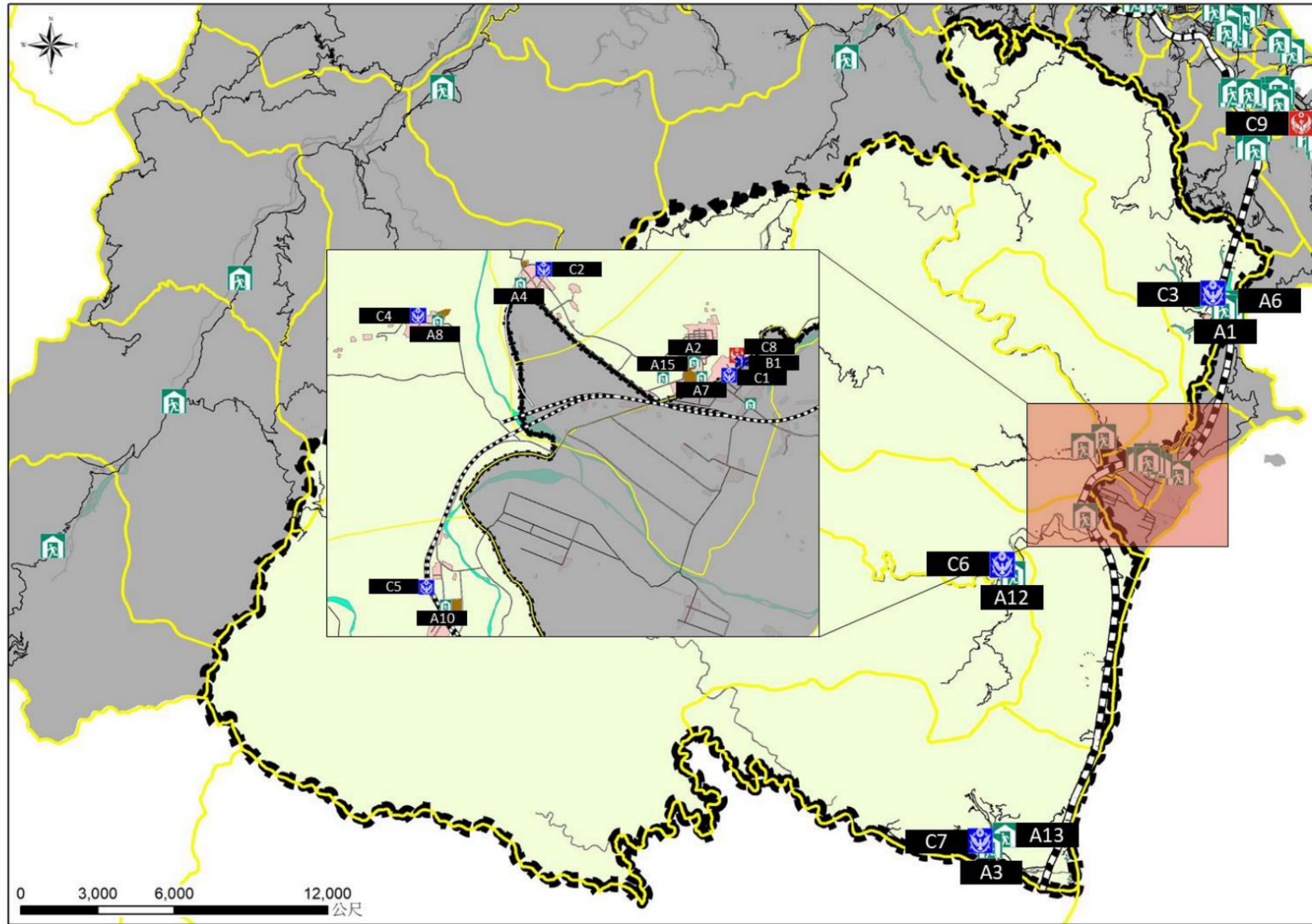
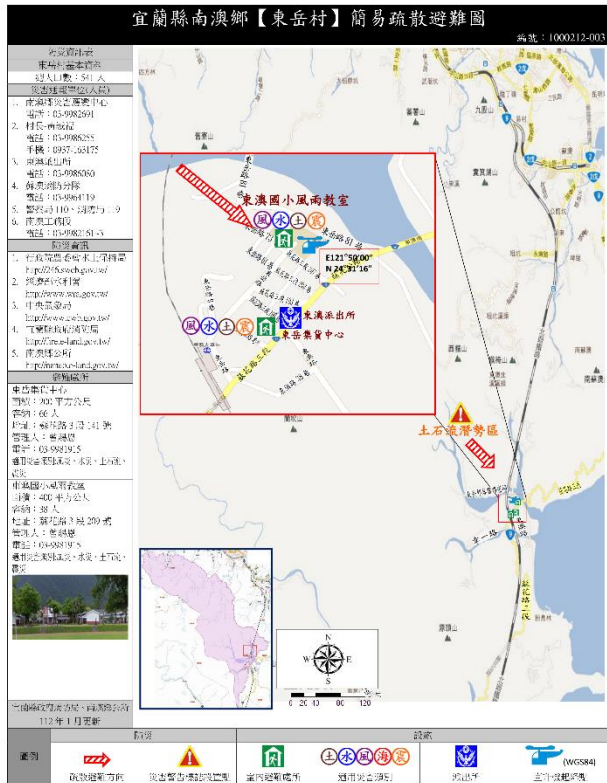


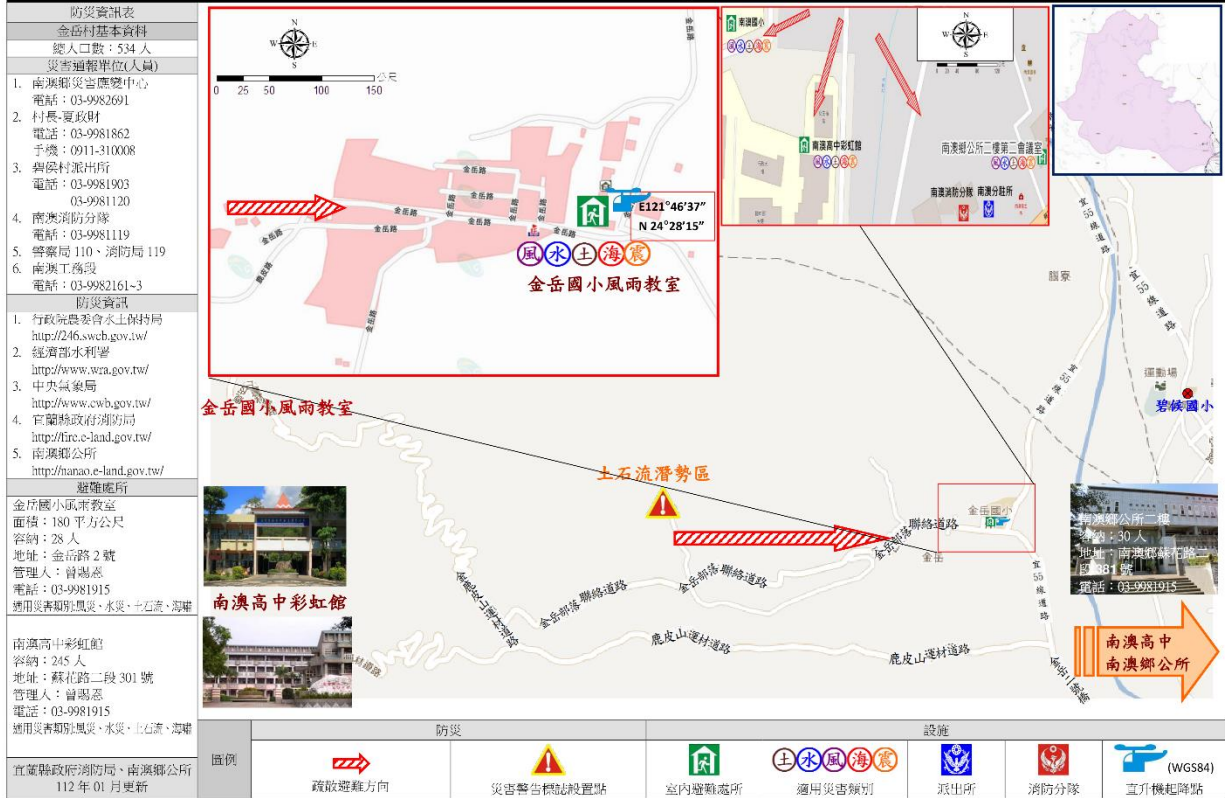
圖 例

| 地 圖 |        | 道 路 |    | 500 毫米淹水潛勢 |             | 防 災 |        |
|-----|--------|-----|----|------------|-------------|-----|--------|
|     | 鄉(鎮)界線 |     | 鐵路 |            | 0.50m-1.00m |     | 2.50m+ |
|     | 村(里)界線 |     | 省道 |            | 1.00m-2.00m |     | 災害避難處所 |
|     |        |     |    |            |             |     | 醫療單位   |
|     |        |     |    |            |             |     | 消防單位   |
|     |        |     |    |            |             |     | 警察單位   |



## 宜蘭縣南澳鄉【金岳村】簡易疏散避難圖

編號：1000212-004



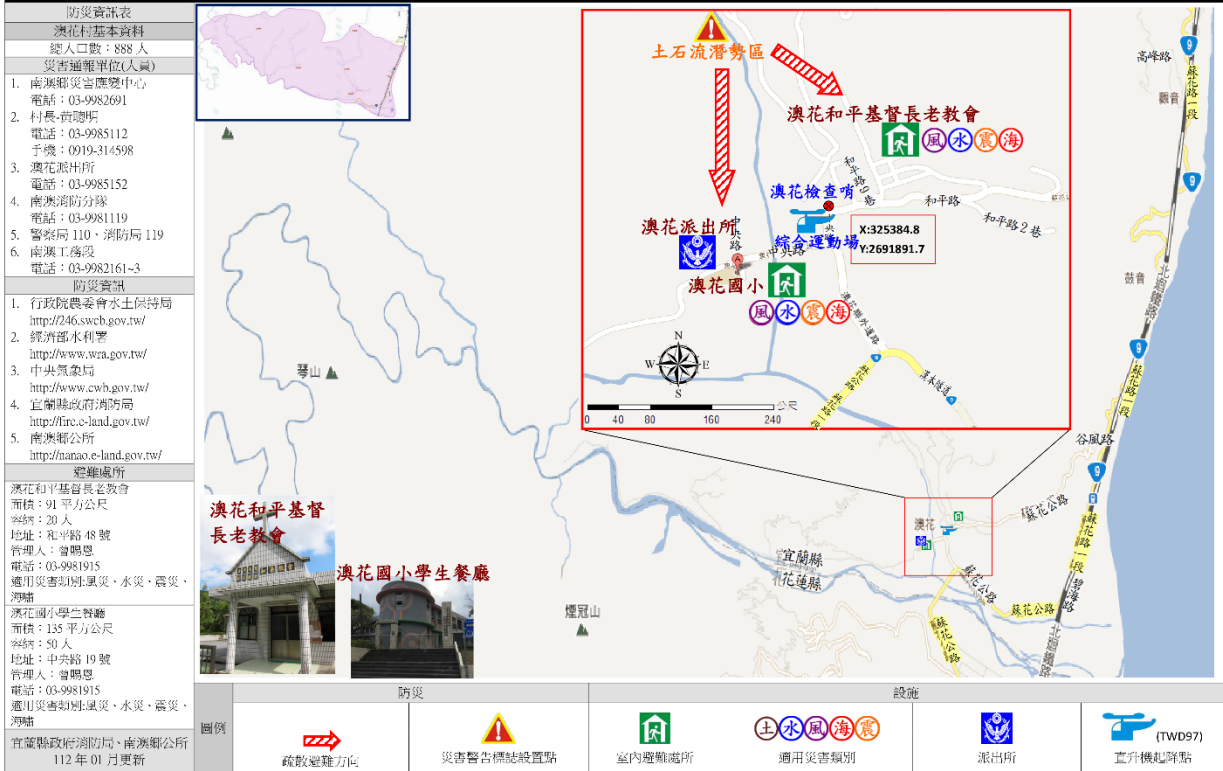
## 宜蘭縣南澳鄉【武塔村】簡易疏散避難圖

編號：1000212-005



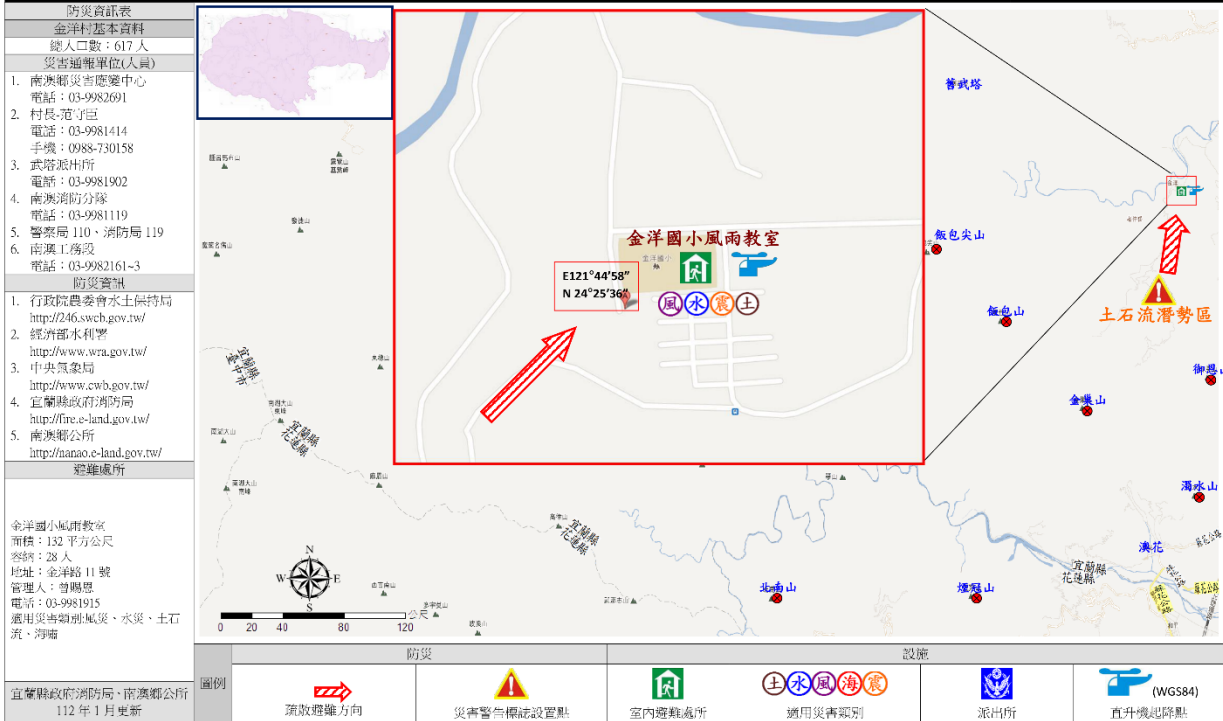
### 宜蘭縣南澳鄉【澳花村】簡易疏散避難圖

編號：1000212-007



### 宜蘭縣南澳鄉【金洋村】簡易疏散避難圖

編號：1000212-006



附錄 8、宜蘭縣轄內水災避難據點位置表

| 鄉鎮市 | 避難所名稱     | 地址                 | 聯絡人  | 聯絡電話 | 收容人數 |
|-----|-----------|--------------------|------|------|------|
| 頭城鎮 | 石城社區活動中心  | 頭城鎮石城路 40-8 號      | 沈榮華  |      | 67   |
| 頭城鎮 | 大里社區活動中心  | 頭城鎮大里里濱海路六段 251 號  | 蕭藍愛杏 |      | 39   |
| 頭城鎮 | 大溪國小      | 頭城鎮濱海路五段 250 號     | 簡朝坤  |      | 62   |
| 頭城鎮 | 合興社區活動中心  | 頭城鎮合興路 94-1 號      | 張正益  |      | 44   |
| 頭城鎮 | 更新漁民活動中心  | 頭城鎮濱海路三段 93 號      | 林木貴  |      | 34   |
| 頭城鎮 | 外澳社區活動中心  | 頭城鎮外澳里濱海路二段 212 號  | 吳錦源  |      | 49   |
| 頭城鎮 | 港口社區活動中心  | 頭城鎮港口路 60-3 號      | 李世田  |      | 67   |
| 頭城鎮 | 頭城國小      | 頭城鎮開蘭路 282 號       | 黃志聖  |      | 338  |
| 頭城鎮 | 協天宮       | 頭城鎮協天路 599 號       | 陳誠三  |      | 220  |
| 頭城鎮 | 城東社區活動中心  | 頭城鎮城東里開蘭舊路 6 號     | 黃志安  |      | 53   |
| 頭城鎮 | 城北里-農會    | 頭城鎮西五巷 3-1 號       | 林玉山  |      | 148  |
| 頭城鎮 | 城隍廟       | 頭城鎮吉祥路 1 號         | 黃坤福  |      | 46   |
| 頭城鎮 | 竹安國小(五育樓) | 頭城鎮竹安里頭濱路一段 601 號  | 黃英軒  |      | 93   |
| 頭城鎮 | 新建社區活動中心  | 頭城鎮新興路 234-1 號     | 王新驊  |      | 124  |
| 頭城鎮 | 拔雅社區活動中心  | 頭城鎮拔雅里復興路 12 巷 2 號 | 林天生  |      | 122  |
| 頭城鎮 | 福成社區活動中心  | 頭城鎮宜三路二段 378 號     | 楊清安  |      | 48   |
| 頭城鎮 | 協天廟       | 頭城鎮金面路 354 號       | 莊妙玲  |      | 42   |
| 頭城鎮 | 金盈社區活動中心  | 頭城鎮金盈路 39 號        | 林漢龍  |      | 37   |
| 頭城鎮 | 順天府池府王爺廟  | 頭城鎮頂埔路一段 250 號     | 江源茂  |      | 29   |
| 頭城鎮 | 下埔社區活動中心  | 頭城鎮下埔路 48-3 號      | 林太源  |      | 100  |
| 頭城鎮 | 中崙社區活動中心  | 頭城鎮中崙路 31 號        | 蕭建明  |      | 76   |
| 頭城鎮 | 二城社區活動中心  | 頭城鎮青雲路一段 143 號     | 蔡金盛  |      | 117  |
| 頭城鎮 | 龜山社區活動中心  | 頭城鎮龜山路 221 號       | 蔣金明  |      | 28   |
| 礁溪鄉 | 德陽宮弘道大樓   | 礁溪鄉中山路二段 133 號     | 何衍財  |      | 116  |
| 礁溪鄉 | 礁溪國中      | 礁溪鄉礁溪路四段 23 號      | 游文玲  |      | 531  |

| 鄉鎮市 | 避難所名稱      | 地址                   | 聯絡人  | 聯絡電話 | 收容人數 |
|-----|------------|----------------------|------|------|------|
| 礁溪鄉 | 礁溪國小       | 礁溪鄉礁溪路四段 135 號       | 高志豪  |      | 135  |
| 礁溪鄉 | 礁溪鄉公所二樓    | 礁溪鄉中山路二段 3 號         | 林玫瑩  |      | 38   |
| 礁溪鄉 | 玉田國小       | 礁溪鄉玉田村茅埔路 24 號       | 施文彬  |      | 254  |
| 礁溪鄉 | 三民國小       | 礁溪鄉十六結路 100 號        | 李素月  |      | 180  |
| 礁溪鄉 | 四結國小       | 礁溪鄉吳沙村育英路 46 號       | 黃淑芬  |      | 360  |
| 礁溪鄉 | 礁溪鄉立托兒所示托班 | 礁溪鄉武暖路 10 之 3 號      | 繆曉梅  |      | 448  |
| 礁溪鄉 | 吳沙國中       | 礁溪鄉吳沙村育英路 79 號       | 游美英  |      | 742  |
| 礁溪鄉 | 龍潭國小       | 礁溪鄉龍潭村育龍路 71 號       | 塗文賢  |      | 195  |
| 礁溪鄉 | 龍潭國小匏崙分校   | 礁溪鄉匏崙村匏杓崙路 95 之 2 號  | 陳穎川  |      | 60   |
| 礁溪鄉 | 玉田活動中心     | 礁溪鄉玉龍路一段 479 巷 6 號   | 黃正為  |      | 59   |
| 礁溪鄉 | 協天廟忠義大樓    | 礁溪路四段 61 號           | 吳朝煌  |      | 218  |
| 礁溪鄉 | 佛光大學       | 礁溪鄉林美村林尾路 160 號      | 張錫東  |      | 642  |
| 礁溪鄉 | 淡江大學蘭陽校園   | 礁溪鄉林美村林尾路 180 號      | 李國基  |      | 638  |
| 礁溪鄉 | 三民活動中心     | 十六結路 101 之 1 號       | 吳宏聰  |      | 59   |
| 礁溪鄉 | 玉石活動中心     | 公園路 2 號              | 李于翠鳳 |      | 44   |
| 員山鄉 | 員山鄉公所      | 員山村員山路一段 322 號       | 于學剛  |      | 15   |
| 員山鄉 | 尚德社區活動中心   | 員山鄉三闔路 35 巷 13 號     | 黃境堂  |      | 134  |
| 員山鄉 | 惠好社區活動中心   | 賢德路二段 66 巷 50 號      | 朱銘新  |      | 125  |
| 員山鄉 | 七賢民眾活動中心   | 員山鄉賢德路一段 61 巷 25 號   | 高明芳  |      | 78   |
| 員山鄉 | 深溝村集會所     | 深洲一路 37 巷 7 號        | 謝易達  |      | 10   |
| 員山鄉 | 雙湖社區活動中心   | 隘界路 131 號            | 游新榮  |      | 78   |
| 員山鄉 | 內城社區活動中心   | 員山鄉榮光路 321 號         | 簡裕鴻  |      | 50   |
| 員山鄉 | 中華集會所      | 粗坑路 304 號            | 陳明華  |      | 11   |
| 員山鄉 | 永和社區活動中心   | 員山鄉溫泉路 62-1 號        | 陳倉穎  |      | 80   |
| 員山鄉 | 結頭分社區活動中心  | 員山鄉永同路 2 段 186 之 1 號 | 廖碧勤  |      | 90   |

| 鄉鎮市 | 避難所名稱     | 地址                  | 聯絡人 | 聯絡電話 | 收容人數 |
|-----|-----------|---------------------|-----|------|------|
| 員山鄉 | 枕山社區活動中心  | 員山鄉枕山路 43-1 號 2 樓   | 李立民 |      | 60   |
| 員山鄉 | 同樂社區活動中心  | 員山鄉同新路 182 號 2 樓    | 黃再添 |      | 94   |
| 員山鄉 | 湖東社區活動中心  | 員山鄉茄苳路 68-2 號       | 陳朝松 |      | 13   |
| 員山鄉 | 逸仙社區活動中心  | 員山鄉大安路 84-1 號       | 廖文杰 |      | 34   |
| 員山鄉 | 湖北社區活動中心  | 員山鄉大湖五路 80 號        | 黃涼杰 |      | 78   |
| 員山鄉 | 蓁巷社區活動中心  | 成功路 45 號            | 黃振芳 |      | 64   |
| 壯圍鄉 | 順和活動中心    | 壯圍鄉順和路 47-4 號       | 李阿富 |      | 66   |
| 壯圍鄉 | 壯六活動中心    | 壯圍鄉壯六路 47 號         | 張秀魁 |      | 129  |
| 壯圍鄉 | 過嶺活動中心    | 壯圍鄉壯濱路 3 段 295 號    | 林萬固 |      | 66   |
| 壯圍鄉 | 廊後社區活動中心  | 壯圍鄉東港村廊後路 50-1 號    | 陳振輝 |      | 46   |
| 壯圍鄉 | 壯五活動中心    | 壯圍鄉壯五路 63 號         | 賴秀齡 |      | 163  |
| 壯圍鄉 | 古亭活動中心    | 壯圍鄉古亭路 48-16 號      | 劉坤科 |      | 199  |
| 壯圍鄉 | 壯圍鄉立托兒園   | 壯圍鄉永美路一段 180 號      | 彭惠媛 |      | 351  |
| 壯圍鄉 | 美福活動中心    | 美福村美福路 3 段 92 巷 2 號 | 吳玉鳳 |      | 60   |
| 壯圍鄉 | 新南活動中心    | 壯圍鄉新南村美福路 1 段 76 號  | 簡詳益 |      | 44   |
| 壯圍鄉 | 大福補天宮     | 壯圍鄉大福村壯濱路 6 段 279 號 | 陳福山 |      | 250  |
| 壯圍鄉 | 古結活動中心    | 壯圍鄉古結路 237 號        | 林本源 |      | 88   |
| 壯圍鄉 | 新社活動中心    | 壯圍鄉新社路 54 之 3 號     | 莊阿日 |      | 89   |
| 壯圍鄉 | 美城活動中心    | 壯圍鄉永美路 2 段 121 號    | 何錦田 |      | 155  |
| 壯圍鄉 | 永鎮活動中心    | 壯圍鄉壯濱路四段 375 號      | 盧錦昌 |      | 118  |
| 壯圍鄉 | 紅葉活動中心    | 壯圍鄉紅葉路 69-4 號       | 陳秀英 |      | 61   |
| 壯圍鄉 | 壯圍鄉公所     | 壯圍鄉吉祥村壯志路 1 號       | 沈清山 |      | 190  |
| 宜蘭市 | 宜蘭國中活動中心  | 宜蘭市樹人路 37 號         | 李振南 |      | 356  |
| 宜蘭市 | 中華國中      | 宜蘭市女中路一段 100 號      | 林志全 |      | 420  |
| 宜蘭市 | 復興國中群育館   | 宜蘭市復興路二段 77 號       | 陳正吉 |      | 212  |
| 宜蘭市 | 國立宜蘭大學體育館 | 宜蘭市神農路一段 1 號        | 李貞偉 |      | 375  |
| 宜蘭市 | 光復國小五育館   | 宜蘭市泰山路 60 號         | 吳志堅 |      | 284  |



| 鄉鎮市 | 避難所名稱     | 地址                 | 聯絡人 | 聯絡電話 | 收容人數 |
|-----|-----------|--------------------|-----|------|------|
| 宜蘭市 | 國立宜蘭高中體育館 | 宜蘭市復興路三段 8 號       | 林國強 |      | 237  |
| 宜蘭市 | 南屏國小活動中心  | 宜蘭市泰山路 98 號        | 陳正華 |      | 231  |
| 宜蘭市 | 新生國小體育館   | 宜蘭市大坡路一段 100 號     | 林寶雪 |      | 317  |
| 宜蘭市 | 育才國小中興堂   | 宜蘭市進士路 8 號         | 譚志銘 |      | 68   |
| 宜蘭市 | 力行國小英才館   | 宜蘭市力行路 152 號       | 王永順 |      | 148  |
| 宜蘭市 | 凱旋國小展藝館   | 宜蘭市凱旋路 130 號       | 李定國 |      | 277  |
| 宜蘭市 | 凱旋國中樂活館   | 宜蘭市縣政七街 50 巷 1 號   | 陳志勇 |      | 164  |
| 宜蘭市 | 中山國小小巨蛋   | 宜蘭市崇聖街 4 號         | 陳銘珍 |      | 65   |
| 宜蘭市 | 宜蘭國小活動中心  | 宜蘭市崇聖街 2 號         | 施智文 |      | 286  |
| 宜蘭市 | 黎明國小體育館   | 宜蘭市校舍路 1 號         | 劉錫鑫 |      | 108  |
| 宜蘭市 | 梅洲社區活動中心  | 宜蘭市金同春路 48 號       | 游西湖 |      | 86   |
| 宜蘭市 | 北津社區活動中心  | 宜蘭市金同春路 231 號      | 吳益賓 |      | 72   |
| 宜蘭市 | 慶和社區活動中心  | 宜蘭市碧霞街 136 號       | 陳棟樑 |      | 45   |
| 宜蘭市 | 東園社區活動中心  | 宜蘭市新興路 111 號       | 簡茂隆 |      | 44   |
| 宜蘭市 | 五大社區活動中心  | 宜蘭市東港路二巷 14 弄 21 號 | 林汶鴻 |      | 38   |
| 宜蘭市 | 國立宜蘭高商四維堂 | 宜蘭市延平路 50 號        | 黃宗輝 |      | 283  |
| 宜蘭市 | 茭白社區活動中心  | 宜蘭市一結路 98 號        | 林煥文 |      | 38   |
| 宜蘭市 | 黎明社區活動中心  | 宜蘭市黎明路 326 號       | 林正義 |      | 35   |
| 宜蘭市 | 新生社區活動中心  | 宜蘭市大福路一段 243 號     | 張秀靜 |      | 35   |
| 宜蘭市 | 七張社區活動中心  | 宜蘭市七張路 62 之 11 號   | 林俊欽 |      | 140  |
| 宜蘭市 | 凱旋社區活動中心  | 宜蘭市旋流路 3 之 5 號     | 李清章 |      | 64   |
| 宜蘭市 | 建業社區活動中心  | 宜蘭市建業路 86 巷 57 號   | 郭淑惠 |      | 26   |
| 宜蘭市 | 南橋社區活動中心  | 宜蘭市南橋路 240 號       | 林阿柏 |      | 38   |
| 宜蘭市 | 社福大樓      | 宜蘭市民權路一段 65 號      | 陳文君 |      | 56   |
| 羅東鎮 | 羅東鎮展演廳    | 羅東鎮中興路 1 號         | 林明毅 |      | 690  |
| 羅東鎮 | 漢民社區活動中心  | 羅東鎮純精路一段 219 號     | 蔡德昌 |      | 660  |
| 羅東鎮 | 仁愛社區活動中心  | 羅東鎮復興路三段 557 號     | 藍聰明 |      | 590  |

| 鄉鎮市 | 避難所名稱     | 地址               | 聯絡人 | 聯絡電話 | 收容人數 |
|-----|-----------|------------------|-----|------|------|
| 羅東鎮 | 仁德社區活動中心  | 羅東鎮忠義巷 92-1 號    | 林美玉 |      | 300  |
| 羅東鎮 | 東安社區活動中心  | 羅東鎮天祥路 171 號     | 李錫欽 |      | 220  |
| 羅東鎮 | 羅莊社區活動中心  | 羅東鎮羅莊街 357 號     | 張裕閣 |      | 160  |
| 羅東鎮 | 新群社區活動中心  | 羅東鎮月眉路 300 號     | 張文哲 |      | 150  |
| 羅東鎮 | 維安社區活動中心  | 羅東鎮西安街 468 號     | 魏炎輝 |      | 350  |
| 羅東鎮 | 大新社區活動中心  | 羅東鎮中正路 128 號     | 林東茂 |      | 230  |
| 羅東鎮 | 南昌社區活動中心  | 羅東鎮站前南路 1 號      | 林丞溱 |      | 133  |
| 羅東鎮 | 國華國中自強館   | 羅東鎮國華街 101 號     | 賴麗琦 |      | 306  |
| 羅東鎮 | 北成社區活動中心  | 羅東鎮北成路二段 57 巷    | 張鐸川 |      | 160  |
| 羅東鎮 | 信義社區活動中心  | 羅東鎮中華路 189 號     | 黃義雄 |      | 153  |
| 羅東鎮 | 羅東鎮老人館    | 羅東鎮興東路（中山公園內）    | 戴文宜 |      | 99   |
| 羅東鎮 | 竹林社區活動中心  | 羅東鎮復興路二段 122 號   | 黃松河 |      | 120  |
| 羅東鎮 | 樹林社區活動中心  | 羅東鎮文林路 130 號     | 黃再興 |      | 146  |
| 羅東鎮 | 仁和社區活動中心  | 羅東鎮清潭路 146 號     | 藍亮如 |      | 45   |
| 羅東鎮 | 阿東社社區活動中心 | 清潭路 146 號 2 樓    | 莊添鐘 |      | 28   |
| 羅東鎮 | 竹林國小體育館   | 復興路二段 128 號      | 盧紹彬 |      | 357  |
| 羅東鎮 | 公正國小體育館   | 公正路 199 號        | 林勇志 |      | 1309 |
| 羅東鎮 | 成功國小體育館   | 興東南路 100 號       | 魏碧卿 |      | 228  |
| 羅東鎮 | 北成國小自強館   | 北成路一段 125 號      | 蘇鳳葵 |      | 319  |
| 羅東鎮 | 羅東國中自強館   | 中華路 99 號         | 陳俊宏 |      | 277  |
| 羅東鎮 | 聖安宮       | 忠孝路 48 號         | 謝義光 |      | 400  |
| 五結鄉 | 成興村老人福利中心 | 五結鄉利成路一段 185 號   | 翁木川 |      | 500  |
| 五結鄉 | 四結福德廟     | 五結鄉福德路 68 號      | 高志肇 |      | 106  |
| 五結鄉 | 五結鄉公所     | 五結鄉五結路二段 343 號   | 沈德茂 |      | 153  |
| 五結鄉 | 四結社區活動中心  | 五結鄉光榮北路 198 號    | 李育堅 |      | 93   |
| 五結鄉 | 二結社區活動中心  | 五結鄉學進路 83 號      | 簡基成 |      | 170  |
| 五結鄉 | 五結社區活動中心  | 五結鄉五結中路 12 號 3 樓 | 沈德茂 |      | 153  |

| 鄉鎮市 | 避難所名稱      | 地址                    | 聯絡人 | 聯絡電話 | 收容人數 |
|-----|------------|-----------------------|-----|------|------|
| 五結鄉 | 利澤社區活動中心   | 五結鄉下福路 156 號          | 李宏曾 |      | 141  |
| 五結鄉 | 季新社區活動中心   | 五結鄉季水路北巷 6-1 號        | 林世鴻 |      | 110  |
| 五結鄉 | 五結國中五動館    | 大吉五路 58 號             | 余源興 |      | 465  |
| 五結鄉 | 八大庄一百甲城煌廟  | 五結鄉五結路一段 120 號        | 李育堅 |      | 93   |
| 五結鄉 | 三興社區活動中心   | 五結鄉三結路 43-1 號         | 羅淑惠 |      | 83   |
| 五結鄉 | 開基灶君廟省民堂   | 五結鄉三結東路 14 號          | 鐘文通 |      | 32   |
| 五結鄉 | 正勉堂        | 五結鄉興盛北路 182 巷 16 號    | 簡基成 |      | 170  |
| 五結鄉 | 協和社區活動中心   | 五結鄉五結路二段 199 號        | 謝錫琴 |      | 161  |
| 五結鄉 | 孝威社區活動中心   | 五結鄉孝威路 322 號          | 曾秋萍 |      | 168  |
| 五結鄉 | 新店社區活動中心   | 五結鄉季新村新店路 99 號        | 林敏雄 |      | 77   |
| 五結鄉 | 成興社區老人活動中心 | 頂寮路 20 巷 2 號          | 張添祥 |      | 500  |
| 冬山鄉 | 武淵社區活動中心   | 冬山鄉富農路 2 段 325 號      | 陳俐伶 |      | 108  |
| 冬山鄉 | 珍珠社區活動中心   | 冬山鄉幸福二路 73 號          | 黃志海 |      | 54   |
| 冬山鄉 | 補城社區活動中心   | 冬山鄉建進 2 路 29 號        | 吳文隆 |      | 41   |
| 冬山鄉 | 三奇社區活動中心   | 冬山鄉成興路 812 號          | 許美素 |      | 40   |
| 冬山鄉 | 大興社區活動中心   | 冬山鄉振安路 5 號 2 樓        | 邱長欽 |      | 50   |
| 冬山鄉 | 東城社區活動中心   | 冬山鄉東城路 280 號          | 林秋  |      | 107  |
| 冬山鄉 | 香和社區活動中心   | 冬山鄉香和村香南路 33 號        | 邱長欽 |      | 56   |
| 冬山鄉 | 南興社區活動中心   | 冬山鄉冬山路 98 之 2 號       | 游東榮 |      | 85   |
| 冬山鄉 | 冬山社區活動中心   | 冬山鄉中正路 20 號           | 李細宗 |      | 46   |
| 冬山鄉 | 安平社區活動中心   | 冬山鄉安平路 23 號           | 陳文德 |      | 52   |
| 冬山鄉 | 太和社區活動中心   | 冬山鄉太和路 248 號          | 黃崇澤 |      | 98   |
| 冬山鄉 | 八寶社區活動中心   | 冬山鄉八寶路 29 號           | 康素貞 |      | 65   |
| 冬山鄉 | 丸山社區活動中心   | 冬山鄉港尾路 98 號           | 蕭順龍 |      | 154  |
| 冬山鄉 | 順安社區活動中心   | 冬山鄉義成路 2 段 378 巷 87 號 | 林正欽 |      | 222  |
| 冬山鄉 | 永美社區活動中心   | 冬山鄉永興路 1 段 189 號      | 黃金枝 |      | 30   |

| 鄉鎮市 | 避難所名稱    | 地址                    | 聯絡人 | 聯絡電話 | 收容人數 |
|-----|----------|-----------------------|-----|------|------|
| 冬山鄉 | 群英社區活動中心 | 冬山鄉冬山路 5 段 51 號       | 楊弘仲 |      | 64   |
| 冬山鄉 | 清溝社區活動中心 | 冬山鄉光明路 51 號           | 李木田 |      | 85   |
| 冬山鄉 | 鹿埔社區活動中心 | 冬山鄉鹿埔路 490 號          | 劉文正 |      | 154  |
| 冬山鄉 | 大進社區活動中心 | 冬山鄉大進九路 50 號          | 陳啟賓 |      | 135  |
| 冬山鄉 | 廣興社區活動中心 | 冬山鄉永興路 2 段 916 號      | 謝串珠 |      | 101  |
| 冬山鄉 | 廣安社區活動中心 | 冬山鄉廣安路 195 號          | 馬金榮 |      | 61   |
| 冬山鄉 | 柯林社區活動中心 | 冬山鄉光華路 209 號          | 林明義 |      | 54   |
| 冬山鄉 | 梅花社區活動中心 | 下湖路 398 號             | 曾佳慧 |      | 78   |
| 蘇澳鎮 | 龍德社區活動中心 | 龍德里福德路 177 巷 27 號     | 劉德園 |      | 140  |
| 蘇澳鎮 | 頂寮文教活動中心 | 蘇澳鎮頂寮路 2 號            | 楊順隆 |      | 170  |
| 蘇澳鎮 | 港口社區活動中心 | 蘇澳鎮港邊里港口路 14 號        | 陳燦南 |      | 13   |
| 蘇澳鎮 | 存仁社區活動中心 | 存仁里存仁路 199-1 號        | 許榮宗 |      | 55   |
| 蘇澳鎮 | 南興社區活動中心 | 蘇澳鎮南興里華山五巷 16 號       | 王文彬 |      | 33   |
| 蘇澳鎮 | 白米社區活動中心 | 蘇澳鎮永春路 134 巷 11 之 1 號 | 林瑞木 |      | 40   |
| 蘇澳鎮 | 長安社區活動中心 | 蘇澳鎮勝利路 1 號            | 高素如 |      | 93   |
| 蘇澳鎮 | 岳明社區活動中心 | 蘇澳鎮岳明新村 91 號          | 林玉明 |      | 111  |
| 蘇澳鎮 | 永榮社區活動中心 | 永榮里和平路 51 號           | 許維煌 |      | 78   |
| 蘇澳鎮 | 昭安社區活動中心 | 宜蘭縣蘇澳鎮內埤路 117 之 2 號   | 鄭榮吉 |      | 51   |
| 蘇澳鎮 | 朝陽社區活動中心 | 蘇澳鎮朝陽路 40 號           | 雷政胤 |      | 60   |
| 蘇澳鎮 | 東澳社區活動中心 | 東澳里東澳路 103 號          | 陳正義 |      | 42   |
| 蘇澳鎮 | 南強社區活動中心 | 蘇澳鎮南澳路 1 號            | 朱德郎 |      | 49   |
| 蘇澳鎮 | 慶安廟活動中心  | 新城里慶安路 1 號            | 蕭旺德 |      |      |
| 蘇澳鎮 | 隘丁社區活動中心 | 蘇澳鎮隘丁里城中路 40 號        | 賴順來 |      | 47   |
| 蘇澳鎮 | 福德社區活動中心 | 蘇澳鎮思村路 9 號            | 陳萬豐 |      | 53   |
| 蘇澳鎮 | 永光社區活動中心 | 蘇澳鎮蘇港路 85 號           | 洪鎮洞 |      | 114  |
| 蘇澳鎮 | 南寧社區活動中心 | 蘇澳鎮南新路 9 號            | 陳健興 |      | 37   |
| 蘇澳鎮 | 蘇南社區活動中心 | 蘇澳鎮光復路 27 巷 4 號       | 林朝風 |      | 44   |

| 鄉鎮市 | 避難所名稱              | 地址              | 聯絡人 | 聯絡電話 | 收容人數 |
|-----|--------------------|-----------------|-----|------|------|
| 蘇澳鎮 | 聖湖社區活動中心           | 蘇澳鎮全祿街10號       | 陳佑丞 |      | 99   |
| 蘇澳鎮 | 蘇東社區活動中心           | 蘇東里蘇花路5段101巷1號  | 賴杰森 |      | 35   |
| 蘇澳鎮 | 南成社區活動中心           | 蘇澳鎮民生路15號       | 吳庚  |      | 34   |
| 蘇澳鎮 | 蘇北社區活動中心           | 蘇澳鎮新生路8號        | 黃榮錄 |      | 28   |
| 蘇澳鎮 | 永樂社區活動中心           | 蘇澳鎮永樂里116巷6號    | 盧文雄 |      | 45   |
| 蘇澳鎮 | 蘇澳鎮公所              | 蘇西里蘇港路215號      | 譚加翊 |      | 70   |
| 大同鄉 | 寒溪社區活動中心           | 大同鄉寒溪村8鄰寒溪巷5號   | 呂知心 |      | 70   |
| 大同鄉 | 寒溪國小               | 大同鄉寒溪村寒溪巷16號    | 蔡志清 |      | 40   |
| 大同鄉 | 崙埤社區活動中心           | 大同鄉崙埤村朝陽10-8號   | 伍姿穎 |      | 60   |
| 大同鄉 | 大同國小               | 大同鄉崙埤村朝陽10-9號   | 李瑞甯 |      | 60   |
| 大同鄉 | 松羅社區活動中心<br>(托兒所)  | 大同鄉松羅村南巷81-10號  | 伍姿穎 |      | 40   |
| 大同鄉 | 大同國小(松羅分校)         | 大同鄉松羅村南巷88號     | 黃成志 |      | 35   |
| 大同鄉 | 復興社區活動中心           | 大同鄉復興村泰雅一路61巷5號 | 戴思亮 |      | 40   |
| 大同鄉 | 明龍文慈惠堂             | 大同鄉復興村泰雅一路與大溪巷口 | 黃火成 |      | 35   |
| 大同鄉 | 職訓局北區職訓中心<br>宜蘭訓練場 | 員山鄉員山路3段500巷1號  | 賴正蘭 |      | 60   |
| 大同鄉 | 樂水社區活動中心<br>(托兒所)  | 大同鄉樂水村5鄰碼崙46號   | 戴思亮 |      | 50   |
| 大同鄉 | 大同國小(樂水分校)         | 大同鄉樂水村碼崙路21號    | 林勁維 |      | 35   |
| 大同鄉 | 四季社區活動中心<br>(托兒所)  | 大同鄉四季村5鄰和勳巷2號   | 黃金榮 |      | 50   |
| 大同鄉 | 四季國小               | 大同鄉四季村和勳巷1號     | 吳俊德 |      | 65   |
| 大同鄉 | 南山社區活動中心<br>(托兒所)  | 大同鄉南山村4鄰埤南巷9-1號 | 鄭重  |      | 40   |
| 大同鄉 | 南山國小               | 大同鄉南山村埤南巷31-3號  | 陳季寧 |      | 50   |
| 大同鄉 | 茂安社區活動中心<br>(托兒所)  | 大同鄉茂安村1鄰志航15-1號 | 曾秀月 |      | 50   |
| 大同鄉 | 四季國小(茂安分校)         | 大同鄉茂安巷1號        | 江詩芬 |      | 35   |
| 南澳鄉 | 南澳鄉公所二樓            | 南澳鄉蘇花路二段381號    | 曾賜恩 |      | 30   |

| 鄉鎮市 | 避難所名稱          | 地址                    | 聯絡人 | 聯絡電話 | 收容人數 |
|-----|----------------|-----------------------|-----|------|------|
| 南澳鄉 | 南澳國小風雨教室       | 南澳鄉中正路 15 號           | 林光章 |      | 75   |
| 南澳鄉 | 澳花國小學生餐廳       | 南澳鄉澳花村中央路 19 號        | 周文明 |      | 50   |
| 南澳鄉 | 碧候國小風雨教室       | 南澳鄉信義路自覺巷 38 號        | 王健國 |      | 43   |
| 南澳鄉 | 東岳村集貨中心場       | 南澳鄉蘇花路 3 段 141 號      | 黃誠福 |      | 66   |
| 南澳鄉 | 東澳國小風雨教室       | 南澳鄉蘇花路 3 段 209 號      | 鄔誠民 |      | 38   |
| 南澳鄉 | 南澳高中彩虹館        | 蘇花路二段 301 號           | 江子文 |      | 245  |
| 南澳鄉 | 金岳國小風雨教室       | 南澳鄉金岳路 2 號            | 施麗霞 |      | 28   |
| 南澳鄉 | 澳花和平<br>基督長老教會 | 南澳鄉和平路 48 號           | 曾義勇 |      | 20   |
| 南澳鄉 | 武塔國小風雨教室       | 武塔村新溪路 1 號            | 白淑芳 |      | 30   |
| 南澳鄉 | 金洋國小風雨教室       | 南澳鄉金洋村 11 號           | 陳柏如 |      | 28   |
| 三星鄉 | 萬富社區活動中心       | 三星鄉萬富路 59-2 號         | 羅惠恩 |      | 63   |
| 三星鄉 | 大義社區活動中心       | 三星鄉上將路 3 段 375 巷 31 號 | 鄭坤宗 |      | 106  |
| 三星鄉 | 萬德社區活動中心       | 三星鄉楓林九路 61 號          | 陳長森 |      | 48   |
| 三星鄉 | 大洲多功能館         | 三星鄉五分路 2 段 180 號      | 陳春基 |      | 78   |
| 三星鄉 | 憲明國小           | 三星鄉福山街 119 號          | 鄭玉寅 |      | 42   |
| 三星鄉 | 三星鄉公所          | 三星鄉集義路 168 號          | 莊淑惠 |      | 148  |
| 三星鄉 | 三星國小           | 三星鄉三星路 5 段 86 號       | 陳清泉 |      | 339  |
| 三星鄉 | 三星國中(禮堂)       | 三星鄉月眉街 54 號           | 王全龍 |      | 500  |
| 三星鄉 | 員山社區活動中心       | 三星鄉泰雅一路 203 巷清水 66 號  | 林進興 |      | 38   |
| 三星鄉 | 雙義社區活動中心       | 三星鄉三星路 6 段 2 巷 22 號   | 張兆富 |      | 53   |
| 三星鄉 | 大洲社區活動中心       | 三星鄉上將路 2 段 500 號      | 陳春基 |      | 63   |
| 三星鄉 | 天送埤社區          | 三星鄉福山街 30-1 號         | 宋隆欽 |      | 53   |
| 三星鄉 | 行健社區活動中心       | 三星鄉光復路 81-1 號         | 張文章 |      | 148  |
| 三星鄉 | 大隱社區活動中心       | 三星鄉三星路一段 533 巷 48 號   | 林建銘 |      | 123  |
| 三星鄉 | 三星社區           | 三星鄉成功路 67-8 號         | 彭正賢 |      | 148  |
| 三星鄉 | 大隱國小           | 大隱中路 347 號            | 林建銘 |      | 180  |

## 附錄 9、鄉(鎮、市、區)「水災危險潛勢地區保全計畫」參考範本格式

### ○○鄉(鎮、市、區)「水災危險潛勢地區保全計畫」

#### 一、目的

為充分掌握轄內水災危險潛勢地區，及其保全住戶、保全對象，俾於颱風豪雨期間，及時有效疏散撤離保全對象（居民）至安全避難處所，以保障居民生命財產安全。

#### 二、轄內水災危險潛勢地區及保全對象

(本項所列之表、圖為保全計畫最重要部分，一定要建立)

本鄉(鎮、市、區)參考○○縣(市)淹水潛勢圖、歷年調查容易淹水地點(村里)及有實際執行水災疏散撤離之區域，列為水災危險潛勢地區。

依據水災危險潛勢地區、保全對象、避難處所及疏散撤離緊急通報人(村里長)等資料，製作成「水災危險潛勢地區保全計畫表」(如附表一)，並依保全計畫表所列各水災危險地點製作疏散避難地圖(如附圖一至○)。

同時建立轄內或蒐集鄰近避難收容所資訊(如附表二)及建立保全對象清冊(包括弱勢族群或護理之家)(如附表三)。

#### 三、疏散避難人員編組與分工

【由各鄉鎮市區依現行規定或實務運作，簡要說明編組與分工(如附表○)。如依○○鄉災害應變中心作業要點(如附錄○)】

#### 四、疏散撤離作業程序

【由各鄉鎮市區依現行規定或實務運作，簡要說明疏散撤離作業流程，包括撤離如何決策、命令下達、如何通知撤離民眾、如何執行、收容所開設、回報等。如依○○鄉○○作業規定(如附錄○)】

## 五、其他事項

【未納入前四項之事項，可分條列說明】



附錄 9 - 附表 1、鄉(鎮、市、區)水災危險潛勢地區保全計畫表

| 水災危險潛勢地區(鄉鎮市區-村)   | 保全戶  | 保全人數  | 避難處所   | 避難所地址    | 避難所聯絡人      | 聯絡電話                    | 村里長(撤離通報)                                | 聯絡電話                  |
|--|------|---|--------|----------|-------------|-------------------------|--|-----------------------|
| <p><b>本表內容製作如各欄位說明</b></p> <p>* 潛勢地區必須填註<u>鄉鎮市區</u>及<u>村里</u>，如屬局部地點或道路亦應註明所屬<u>村里</u>。</p> <p>* 潛勢地區必須配合疏散避難地圖，如水</p> | 填寫戶數 | 填寫人數<br>* 僅填寫人數，另必須詳細造冊(包含弱勢族群或護理之家等)。<br>* 上述保 | 填寫避難處所 | 填寫避難處所地址 | 填寫避難所管理人員姓名 | 填寫避難所管理人員行動電話或急難時可聯繫之電話 | 村里長姓名<br>* 村里長為通知疏散撤離負責人，係執行職務必要範圍(個資應列) | 村里長電話<br>* 辦公室電話或行動電話 |
| ××鎮六安里   | 150  | 520   | ○○國小   |          |             |                         | 黃○○                                      | 06-xxxxxxx            |
| ××鎮建南里   | 100  | 400   | ○○國小   |          |             |                         | 莊○○                                      | 0933xxxxxxx           |
| ××鎮忠仁里   |      |   | ○香客大樓  |          |             |                         | 王○○                                      |                       |
| ××鎮子龍里   |      |   | ○○國小   |          |             |                         | 黃○○                                      |                       |
| ××鎮頂部里   |      |   | ○活動中心  |          |             |                         | 林○○                                      |                       |

附錄 9 - 附表 2、鄉(鎮、市、區)轄內或鄰近避難收容所一覽表

(格式可修正或依現行格式)

| 鄉鎮市 | 避難所名稱 | 地址 | 聯絡人 | 聯絡電話 | 收容人數 |
|-----|-------|----|-----|------|------|
|     |       |    |     |      |      |
|     |       |    |     |      |      |
|     |       |    |     |      |      |
|     |       |    |     |      |      |

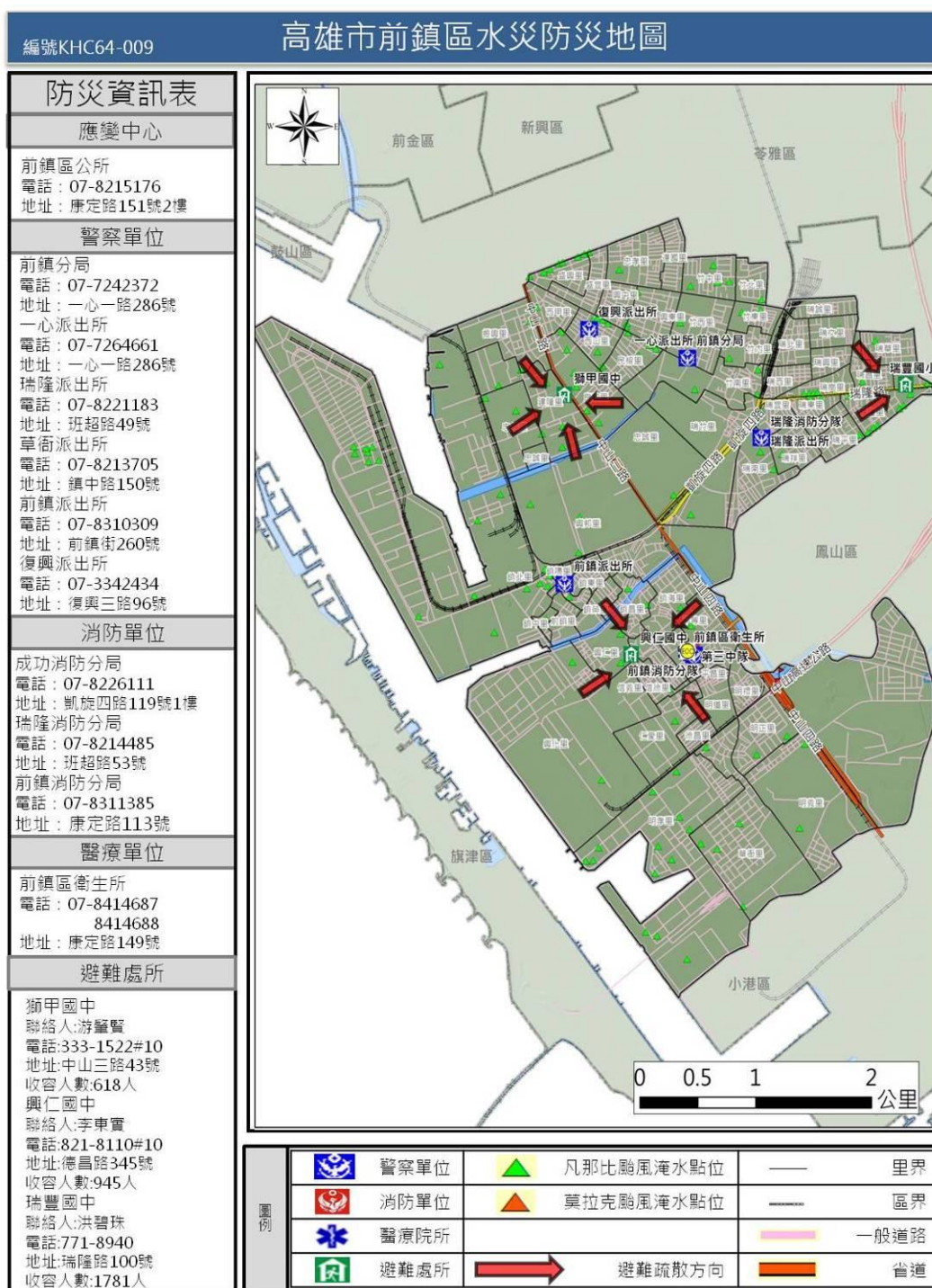
附錄 9 - 附表 3、鄉(鎮、市、區)水災危險潛勢地區保全對象清冊

(必列，中央災害訪評查核重點，惟須注意個資保護)

(依現行格式製作)

附錄 8 - 附表 ○、○○○○○○

附錄 9 - 附圖 1、○○鄉(鎮、市、區)○○村里水災疏散避難地圖



附錄 9 - 附圖 2、○○鄉(鎮、市、區)※※村里水災疏散避難地圖

附錄 9 - 附圖 3、○○鄉(鎮、市、區)\*\*村里水災疏散避難地圖

附錄 9 - 附圖○、各級政府災時對疏散撤離之作業分工事項表(必列)

(行政院秘書處 99 年 8 月 16 日院臺忠字第 0990102203 號函)

| 單位<br>執行內容          | 中央政府        | 縣(市)<br>政府   | 鄉(鎮、<br>市)公所 | 村里           | 備註                                     |
|---------------------|-------------|--------------|--------------|--------------|--|
| 1. 提供地方警戒資訊         | ◎<br>(給縣市)  | ○<br>(給鄉鎮)   | ○<br>(給村里)   |              | 含公路通阻與封橋封路資訊                           |
| 2. 劃定管制區            | △<br>(協助縣市) | ◎<br>(負責劃定)  | ○<br>(協助縣市)  |              | 管制區禁止民眾進入活動                            |
| 3. 劃定應撤離村里          |             | ○<br>(協助鄉鎮)  | ◎<br>(負責劃定)  |              |  |
| 4. 建立應撤離名冊          |             | △<br>(協助並確認) | ○<br>(綜整名冊)  | ◎<br>(統籌負責)  | 鄉(鎮、市)公所應調派必要行政人力，協助村里進行調查作業。          |
| 5. 收容場所準備           | △<br>(其他支援) | ○<br>(協助並確認) | ◎<br>(統籌負責)  |              | 含各類物資之整備                               |
| 6. 提供交通工具           | △<br>(其他支援) | ◎<br>(統籌負責)  | ○<br>(協助)    |              |  |
| 7. 下達疏散撤離命令並通知應撤離村里 |             | ○<br>(協助鄉鎮)  | ◎<br>(統籌負責)  |              |  |
| 8. 通知應撤離民眾          |             |              | ○<br>(協助並確認) | ◎<br>(統籌負責)  | 由警政、消防系統共同協助村里辦理通知民眾撤離事宜(含集合時間及地點之通知)。 |
| 9. 回報中央疏散情形         |             | ◎<br>(統籌負責)  | ○<br>(協助)    |              | 輸入 EMIC 災情系統                           |
| 10. 通知民眾返家          |             | △<br>(交通支援)  | ◎<br>(統籌負責)  | ○<br>(協助並確認) |  |

備註：◎-主辦、○-協辦、△-支援

附錄○○、(其他自行增列)

附錄 10、宜蘭縣水災災害疏散撤離權責分工表

| 權責單位  | 工作事項   |
|-------|--|
| 水利資源處 | <ol style="list-style-type: none"> <li>1. 成立本縣水災災害應變中心，並通報鄉鎮市公所成立災害應變中心，執行各項災害應變處理事宜並傳真回報處理狀況。</li> <li>2. 掌握雨量、河川水位及淹水狀況等水情資訊與預警訊息。</li> <li>3. 災情通報、查證、處置、監控及彙整。</li> <li>4. 防汛器材、機具及人力之調度。</li> <li>5. 辦理道路橋樑及水利設施災害搶救、應變及復原重建。</li> <li>6. 調用工程重機械。</li> </ol> |
| 消防局   | <ol style="list-style-type: none"> <li>1. 協助成立本縣水災災害應變中心及協助通報鄉鎮市公所成立災害應變中心，負責消防搶救等緊急勤務。</li> <li>2. 協助本縣災害應變中心統一發佈疏散撤離通知。</li> <li>3. 執行保全對象之疏散撤離及人命救助。</li> <li>4. 啟動消防查報與通報作業系統。</li> </ol>  |
| 警察局   | <ol style="list-style-type: none"> <li>1. 執行保全對象之疏散撤離。</li> <li>2. 執行災區之人員及交通管制、警戒、治安維護與秩序維持等相關事項。</li> <li>3. 啟動警政查報與通報作業系統。</li> </ol>   |
| 民政處   | <ol style="list-style-type: none"> <li>1. 協助動員各鄉鎮市公所民政體系之村里長及村里幹事，進行民眾疏散撤離勸導工作。</li> <li>2. 加強村里廣播宣導與告知民眾疏散撤離相關資訊。</li> <li>3. 聯繫國軍支援人力、機具及車輛協助保全對象之疏散撤離。</li> <li>4. 啟動民政查報與通報作業系統。</li> </ol>  |
| 建設處   | <p>配合辦理大眾運輸緊急救援接駁，調用車輛接運保全對象、救災人員、救災器材及物資。</p>   |
| 社會處   | <ol style="list-style-type: none"> <li>1. 開設、分配、布置與管理疏散撤離收容場所。</li> <li>2. 人員登記、收容、編管、服務、救濟、慰問與遣散等事宜。</li> <li>3. 救濟物資之緊急發放。</li> <li>4. 平時預為建置保全對象中之弱勢民眾清冊。</li> </ol>  |
| 衛生局   | <ol style="list-style-type: none"> <li>1. 規劃、設立與運作災區救護站，進行緊急醫療、心理諮商及傳染病監視作業。</li> <li>2. 醫療機構與醫事人員之指揮調派、醫療器材及藥品之供應調度及提供災區緊急醫療與後續醫療照顧事項。</li> <li>3. 記錄、彙整傷患人數、傷病情形、傷患緊急醫療救護處置及癒後情形等資料。</li> <li>4. 平時預為建置保全對象中之長期病患清冊。</li> <li>5. 辦理災區防疫消毒衛教宣導工作。</li> </ol>      |
| 環保局   | <ol style="list-style-type: none"> <li>1. 督導災區環境清理及消毒事項。</li> <li>2. 督導災區飲用水水質抽驗事項。</li> </ol>   |

附錄 11、宜蘭縣水災應變參考水位站位置及警戒水位表

| 站碼       | 站名    | 水系    | 位置           | 一級警戒<br>水位<br>(公尺) | 二級警戒<br>水位<br>(公尺) | 三級警戒<br>水位<br>(公尺) | WGS84_X   | WGS84_Y  |
|----------|-------|-------|--------------|--------------------|--------------------|--------------------|-----------|----------|
| 2510H003 | 希能埔   | 和平溪   | 花蓮縣秀林鄉和平村    | 34.1               | 33.4               | -                  | 121.6709  | 24.3263  |
| 2560H006 | 蘭陽大橋  | 蘭陽溪   | 宜蘭縣羅東鎮復興村    | 7.3                | 6.4                | 5.8                | 121.76368 | 24.71796 |
| 2560H017 | 家源橋   | 蘭陽溪   | 宜蘭縣大同鄉土場村    | 374.3              | 373.1              | -                  | 121.48364 | 24.58015 |
| 2560H019 | 西門橋   | 蘭陽溪   | 宜蘭縣宜蘭市文昌路    | 8.9                | 8.2                | 6.8                | 121.73618 | 24.75983 |
| 2560H020 | 噶瑪蘭橋  | 蘭陽溪   | 宜蘭縣壯圍鄉       | 3.6                | 2.5                | -                  | 121.82449 | 24.71893 |
| 2560H022 | 清水大橋  | 蘭陽溪   | 宜蘭縣大同鄉復興村    | 198.6              | 197.5              | -                  | 121.60512 | 24.63901 |
| 2560H023 | 北成橋   | 蘭陽溪   | 宜蘭縣羅東鎮北成橋    | 17.2               | 16.2               | -                  | 121.73703 | 24.68582 |
| 2560H024 | 牛鬥(3) | 蘭陽溪   | 宜蘭縣大同鄉牛鬥村牛鬥橋 | 212.4              | 211                | -                  | 121.55911 | 24.64427 |
| W08EG01  | 大坑橋   | 頭城河   | 宜蘭縣頭城鎮大坑橋    | 3                  | 2.6                | -                  | 121.82919 | 24.85547 |
| W08FH01  | 中崙橋   | 猴洞溪   | 宜蘭縣頭城鎮中崙橋    | 2.7                | 2.4                | -                  | 121.80211 | 24.82969 |
| W08FG02  | 礁溪防潮閘 | 得子口溪  | 宜蘭縣礁溪鄉礁溪防潮閘  | 2.4                | 1.7                | -                  | 121.81906 | 24.82946 |
| W08GI02  | 七結橋   | 得子口溪  | 宜蘭縣礁溪鄉七結橋    | 3.4                | 2.8                | -                  | 121.77322 | 24.80624 |
| W08HH02  | 車路頭橋  | 十三股大排 | 宜蘭縣礁溪鄉車路頭橋   | 7.2                | 6.9                | -                  | 121.80687 | 24.79493 |
| W08HH01  | 社頭橋   | 十三股大排 | 宜蘭縣壯圍鄉社頭橋    | 2.5                | 2.2                | -                  | 121.81127 | 24.77985 |
| W08JI02  | 凱旋橋   | 建業排水  | 宜蘭縣宜蘭市凱旋橋    | 1.7                | 1.3                | -                  | 121.7611  | 24.73819 |
| W08JI01  | 新港橋   | 美福排水  | 宜蘭縣壯圍鄉新港橋    | 2.7                | 2.2                | -                  | 121.77591 | 24.73566 |
| W08JG01  | 公館橋   | 美福排水  | 宜蘭縣壯圍鄉公館橋    | 2.8                | 2.5                | -                  | 121.81699 | 24.73562 |

| 站碼      | 站名     | 水系    | 位置           | 一級警戒<br>水位<br>(公尺)       | 二級警戒<br>水位<br>(公尺)       | 三級警戒<br>水位<br>(公尺) | WGS84_X    | WGS84_Y   |
|---------|--------|-------|--------------|--------------------------|--------------------------|--------------------|------------|-----------|
| W08KI01 | 三結橋    | 四結排水  | 宜蘭縣五結鄉三結橋    | 4                        | 3.8                      | -                  | 121.78061  | 24.6952   |
| W08LG02 | 傳藝大橋   | 平行排水  | 宜蘭縣五結鄉傳藝大橋   | 2.1                      | 1.2                      | -                  | 121.82294  | 24.68172  |
| W08LG01 | 五股橋    | 五股排水  | 宜蘭縣五結鄉五股橋    | 1.4                      | 1.2                      | -                  | 121.8187   | 24.66816  |
| W08MG01 | 林和源六路橋 | 林和源排水 | 宜蘭縣冬山鄉林和源六路橋 | 1.8                      | 1.6                      | -                  | 121.81362  | 24.65848  |
| W08LH01 | 十六份五路橋 | 十六份排水 | 宜蘭縣冬山鄉十六份五路橋 | 4.5                      | 4.2                      | -                  | 121.78919  | 24.66321  |
| W08MG02 | 三奇橋    | 林和源排水 | 宜蘭縣冬山鄉三奇橋    | 2.6                      | 2.4                      | -                  | 121.81374  | 24.64371  |
| W08MH01 | 冬山河橋   | 冬山河   | 宜蘭縣冬山鄉冬山河橋   | 3.5                      | 2.7                      | -                  | 121.78709  | 24.63932  |
| W08NI01 | 零工圍橋   | 舊寮溪   | 宜蘭縣冬山鄉零工圍橋   | 10                       | 9.8                      | -                  | 121.76238  | 24.6358   |
| W08OF01 | 白米橋    | 蘇澳溪   | 宜蘭縣蘇澳鎮白米橋    | 3.9                      | 3.6                      | -                  | 121.85373  | 24.59611  |
| LR1008  | 金面橋    | 金面溪   | 宜蘭縣頭城鎮金面橋    | 即時監測水位上升速率，2小時內到達堤頂發布警戒。 | 即時監測水位上升速率，5小時內到達堤頂發布警戒。 |                    | 121.81421  | 24.84860  |
| LR1016  | 玉龍橋    | 得子口溪  | 宜蘭縣礁溪鄉玉龍橋    | 即時監測水位上升速率，2小時內到達堤頂發布警戒。 | 即時監測水位上升速率，5小時內到達堤頂發布警戒。 |                    | 121.791261 | 24.809021 |
| LR1025  | 澳尾橋    | 南澳南溪  | 宜蘭縣南澳鄉澳尾橋    | 即時監測水位上升速率，2小時內          | 即時監測水位上升速率，5小時內          |                    | 121.780286 | 24.449247 |

| 站碼 | 站名 | 水系 | 位置 | 一級警戒<br>水位<br>(公尺) | 二級警戒<br>水位<br>(公尺) | 三級警戒<br>水位<br>(公尺) | WGS84_X | WGS84_Y |
|----|----|----|----|--------------------|--------------------|--------------------|---------|---------|
|    |    |    |    | 到達堤頂發<br>布警戒。      | 到達堤頂發<br>布警戒。      |                    |         |         |

## 附錄 12、各類作業要點

### 附錄 12-1、經濟部移動式抽水機運用及維護管理作業要點

中華民國 92 年 11 月 4 日經水防字第 09233002541 號函頒

中華民國 94 年 1 月 24 日經水防字第 09433000080 號函修正

中華民國 95 年 2 月 21 日經水防字第 09533000110 號函修正

- 一、 經濟部(以下簡稱本部)為效率化運用調度、制度化維護管理移動式抽水機(以下簡稱抽水機)，依據水災災害防救業務計畫防救災整備規定，訂定本要點。
- 二、 本要點適用範圍包含本部所屬機關、內政部、直轄市、縣(市)政府及鄉(鎮、市、區)公所等所有之抽水機。
- 三、 抽水機以財產所有機關為管理機關；以實際控制運用之機關(構)、法人、團體為使用單位。  
前項管理機關應負責抽水機之維護及更新，使用單位應負責抽水機之操作、保管及運轉油料供應。
- 四、 使用單位應將抽水機編號、型式、管理機關名稱、使用單位名稱、保管地點及專責保管人員姓名暨聯絡電話等基本資料依附表一格式建檔，於每年汛期前送直轄市、縣(市)主管機關彙轉本部水利署。  
使用單位為本部水利署所屬機關者，應於前項規定期限前，將基本資料逕送本部水利署。  
本部水利署應將前二項彙整資料建置成資料庫，提供防救災單位運用。
- 五、 抽水機資料有異動或其他狀況時，管理機關及使用單位應通報本部水利署。  
使用單位於颱風豪雨期間，應將抽水機運用狀況依附表二格式定時通報轄管水災災害防救業務業務主管機關之應變中心或小組。



六、 直轄市、縣(市)政府於每年汛期前，應參考淹水潛勢分析及歷年淹水事件，完成抽水機預佈規劃，納入水災危險潛勢地區保全計畫，並報本部備查。

七、 抽水機運用時機如下：

(一)中央氣象局發布豪、大雨特報或海上或海上陸上颱風警報期間之淹水或缺水事件。

(二)旱災期間缺水事件。

(三)政府機關、行政法人及公法人業務範圍之淹水或缺水事件。

(四)非屬上述第一款至第三款情形，但因事涉多數人公益或影響民眾生活之重大淹水或缺水事件。

抽水機應以運用於重大災害搶救為優先。

八、 抽水機運用之種類如下：

(一)待命：使用單位因應災害潛勢，將抽水機上車，以便隨時出動。

(二)出勤：使用單位依第七點所列事件，派遣抽水機進行抽水作業，且於完成抽水作業後歸建。

(三)調用：管理機關或使用單位依第七點所列抽水事件，派遣抽水機長期協助其他政府機關、行政法人或公法人作業。

(四)調度：管理機關或直轄市、縣(市)政府基於整體災害搶救需要，指派抽水機進行待命、出勤或調用之作業。

使用單位因其他單位申請派遣支援之抽水機出勤時間超過6個月以上時，得將該抽水機之申請支援單位變更為其使用單位。

九、 颱風豪雨應變期間，抽水機待命及出勤之調度原則如下：

- (一)警報發布後，警戒區內使用單位得依權責考量、管理機關通報、本部或本部水利署應變小組通報，預佈抽水機，並維持適當抽水機組待命，待命之抽水機一旦接獲淹水災害通報後，應於十分鐘內，出勤抽水作業。
- (二)各級水災災害防救業務主管機關接獲災情資訊後，應依權責通報使用單位，視災情狀況出動抽水機救災。
- (三)使用單位自有抽水機組不足以因應災情時，得申請轄管水災災害防救業務主管機關調度支援。
- (四)各管理機關及使用單位接獲行政院災害防救委員會(中央災害應變中心)、本部(本部災害應變小組)、本部水利署(本部水利署災害應變小組)通報，調度其所有或使用之抽水機時，非有正當理由不得拒絕，且應儘速將調度所需抽水機運至指定地點，向指定單位、人員報到。
- (五)第三款之支援申請，如係重大緊急事件，得跨級申請之。但應副知轄管水災災害防救業務主管機關。

抽水機出勤後，使用單位應立即將出勤、預定抵達抽水地點、啟動抽水作業時間、操作人員姓名及聯絡電話回報轄管水災災害防救業務主管機關，並副知本部或本部水利署應變小組。

十、 非屬颱風豪雨期間，抽水機待命、出勤及調用之調度，由各管理機關或使用單位自行為之，惟不得影響防災緊急調度。

為因應災害或緊急事件需求之調度者，其調度原則依第九點規定。

十一、 依第九點規定申請支援之抽水機，申請單位應提供出勤地點、災害情形、受災範圍、排放地點、所需機組數量及型號、報到地點、受理報到人員連絡資料(含姓名、電話、職稱)，並供應運轉油料及人

員餐飲。

抽水機依第九點待命及出勤期間，不得採用任何方式將抽水機組或其附件固定，減損機組機動救災之功能。

十二、 使用單位應製作抽水機運作及淹水災情歷程資料備查。

各級水災災害防救業務主管機關應隨時派員查核、督導抽水機作業情形。

十三、 依第九點申請支援之申請單位，應於災害減輕或消除後，立即歸還抽水機。但管理機關或使用單位認為無支援必要時，得主動召回抽水機，並告知申請單位。

前項使用單位應確認歸還之抽水機設備完整且功能正常。如有故障或損壞，申請單位應負責修復；無法修復時，應負責賠償。

十四、 抽水機出勤時應由公務人員專責監控；一處淹水或缺水地點，至少應由一位專責人員隨同出勤。

前項專責人員，原則由使用單位派遣，惟經協調得由申請單位派遣之。

第一項淹水地點範圍，一處最大以一村(里)為限。但依其範圍專責人員足以掌控抽水機之運作使用者，不在此限。

支援直轄市、縣(市)政府之抽水機，報到後，申請之直轄市、縣(市)政府應變中心指揮官應指派第一項之專責人員；惟同一淹水處跨兩以上直轄市、縣(市)者，由本部水利署指派所屬機關人員擔任第一項之專責人員。

十五、 管理機關每年應編列抽水機維護保養經費。

抽水機於防汛期間發生故障時，管理機關得協調使用單位先行墊付修理。

十六、 管理機關應指派專人負責機組設備維護保養等工作，定期辦理所有抽水機之維護保養工作，並記錄保養、運轉資料備查。

管理機關及使用單位之維護保養工作得委外辦理。

十七、 使用單位應指派專人負責機組設備管理、運轉及保管等工作。

十八、 本部得定期督導各管理機關及使用單位就抽水機之運用、維護管理紀錄及維護保養經費編列情形，並納入年度防災績效考評。經本部評選優良者，得建議予相關人員適當之獎勵。

## 附錄 12-2、經濟部淹水災害通報作業要點

97 年 12 月 10 日經水字第 09704606470 號函

98 年 4 月 10 日經水授字第 09820221580 號函

- 一、 經濟部(以下簡稱本部)為使本部水利署暨所屬機關、內政部、行政院農業委員會以及各直轄市與縣(市)政府辦理水災災害防救業務計畫(以下簡稱水災防救計畫)之災情蒐集及通報作業有所依循，特訂定本要點。
- 二、 各級水災災害防救業務主管機關應蒐集及查證淹水災情，並立即通報相關權責機關，進行救災作業。
- 三、 各級水災災害防救業務主管機關應建立水利單位人員巡察、民眾傳遞、媒體監看及其他通報機制，並得建立防汛隊等多元化災情蒐集、查報管道，以及時掌握淹水災害災情。
- 四、 直轄市、縣(市)政府應於每年防汛期前，完成災害應變中心淹水災情巡察、通報及查證人員編組，並報本部備查。  
鄉(鎮、市、區)公所應於每年防汛期前，完成災害應變中心淹水災情巡察、通報及查證人員編組，並報直轄市、縣(市)政府備查。
- 五、 前點編組人員之職掌如下：
  - (一)災情巡察人員：巡察轄管範圍，主動察覺災情。
  - (二)災情通報人員：通報災情予權責機關。
  - (三)災情查證人員：確認由民眾傳遞及媒體傳播災情之正確性。
- 六、 直轄市及縣(市)政府應依水災防救計畫及第三點規定，於轄區內易積淹水鄉(鎮、市、區)組成防汛隊，協助淹水災情巡察、通報及查證作業。

前項防汛隊得併同於依河川管理辦法規定組成之防汛搶險隊，亦得優先由直轄市、縣(市)轄區內之義警民防組織、巡守隊、救難組織編成。

七、 防汛隊應協助直轄市、縣(市)政府執行下列任務：

(一)轄區內水情與淹水災情之巡察、查證及通報作業。

(二)轄區內水利設施之巡察。

(三)轄區水利設施防汛搶險工作之執行。

八、 直轄市、縣(市)政府應定期辦理淹水災情巡察、查證、通報人員及防汛隊隊員之教育訓練及演練。直轄市、縣(市)政府應於每年汛期後，辦理淹水災情巡察、查證、通報人員及防汛隊與其隊員之成效考核。考核優異者得報經本部覆核後，由本部發給獎金及獎狀之鼓勵。

前項考核要點由直轄市、縣(市)政府依權責訂之；覆核及獎勵要點由本部另訂之。

九、 各級政府機關為蒐集災情應設置災情通報專線,提供民眾主動告知或其他單位（機構）通報災情。

十、 直轄市、縣(市)政府、鄉(鎮、市、區)水災災害防救業務主管機關蒐集之災情資訊，應依附件一格式彙整後，屬市區排水（含下水道）淹水災害者，應通報內政部；屬農田灌溉排水及野溪淹水災害者，應通報行政院農業委員會；屬河川、區域排水淹水災害者，應通報本部。

前項淹水災害屬通報內政部及行政院農業委員會者，應同時副知本部，俾彙整通報行政院災害防救委員會。

中央管河川及區域排水之淹水災害者，應由本部水利署所屬機關依附件一格式彙整通報本部。

十一、內政部、行政院農業委員會及本部於中央災害應變中心一級及二級開設期間應將彙整之災情，逕送中央災害應變中心及本部應變小組統籌運用。

十二、各級水災災害防救業務主管機關自民眾告知、媒體監看或其他單位(機構)通報知悉災情時，應立即指派或通知權責機關指派災情查證人員或防汛隊隊員，依附件二格式進行查證作業。

查證人員或防汛隊隊員應將查證結果，立即通報指派機關。經查災情有誤時，權責機關應予澄清。

十三、各級水災災害防救業務主管機關除應持續追蹤災情處置情形，及依附件三格式填報災情處置情形外，並應依第十點規定程序通報行政院災害防救委員會或依十一點陳報中央災害應變中心。

前項災情追蹤，俟災情排除或不影響交通與重要生活機能後，解除列管。

十四、本要點所訂災情通報程序詳如附圖。

十五、本部應訂定業務督導計畫，於每年汛期前，督導及檢查直轄市、縣(市)政府及本部水利署所屬機關，辦理淹水災情蒐集、通報及查證業務之整備狀況與執行成效。

附錄 12-3、各級政府災時對疏散撤離之作業分工事項表

(行政院秘書處 99 年 8 月 16 日院臺忠字第 0990102203 號函)

| 單位<br>執行內容          | 中央政府        | 縣(市)<br>政府   | 鄉(鎮、<br>市)公所 | 村里           | 備註                                     |
|---------------------|-------------|--------------|--------------|--------------|--|
| 1. 提供地方警戒資訊         | ◎<br>(給縣市)  | ○<br>(給鄉鎮)   | ○<br>(給村里)   |              | 含公路通阻與封橋封路資訊                           |
| 2. 劃定管制區            | △<br>(協助縣市) | ◎<br>(負責劃定)  | ○<br>(協助縣市)  |              | 管制區禁止民眾進入活動                            |
| 3. 劃定應撤離村里          |             | ○<br>(協助鄉鎮)  | ◎<br>(負責劃定)  |              |  |
| 4. 建立應撤離名冊          |             | △<br>(協助並確認) | ○<br>(綜整名冊)  | ◎<br>(統籌負責)  | 鄉(鎮、市)公所應調派必要行政人力，協助村里進行調查作業。          |
| 5. 收容場所準備           | △<br>(其他支援) | ○<br>(協助並確認) | ◎<br>(統籌負責)  |              | 含各類物資之整備                               |
| 6. 提供交通工具           | △<br>(其他支援) | ◎<br>(統籌負責)  | ○<br>(協助)    |              |  |
| 7. 下達疏散撤離命令並通知應撤離村里 |             | ○<br>(協助鄉鎮)  | ◎<br>(統籌負責)  |              |  |
| 8. 通知應撤離民眾          |             |              | ○<br>(協助並確認) | ◎<br>(統籌負責)  | 由警政、消防系統共同協助村里辦理通知民眾撤離事宜(含集合時間及地點之通知)。 |
| 9. 回報中央疏散情形         |             | ◎<br>(統籌負責)  | ○<br>(協助)    |              | 輸入 EMIC 災情系統                           |
| 10. 通知民眾返家          |             | △<br>(交通支援)  | ◎<br>(統籌負責)  | ○<br>(協助並確認) |  |

備註：◎-主辦、○-協辦、△-支援